



ಇಂಡಿ ಶಾಖಾ ಕಾಲುವೆ

ಪೂರ್ಣಗೊಂಡ ಯೋಜನೆಗಳ ಪ್ರಮುಖ ಲಕ್ಷಣಗಳು

ಪ್ರಮುಖ ಅಂಶಗಳು		ಭಾವಚಿತ್ರ
ಸ್ಥಳ	ಆಫ್ ಟೇಕ್ ಕಿ.ಮೀ. 77.52 ನಾರಾಯಣಪುರ ಎಡದಂಡೆ ಕಾಲುವೆ (ಟ್ರೈ-ಜಂಕ್ಷನ್) ಶಹಾಪುರ ತಾಲ್ಲೂಕಿನ ಕೆಂಬಾವಿ ಹತ್ತಿರ	
ಬಳಕೆ	37.50 ಟಿ.ಎಂ.ಸಿ.	
ಮುಖ್ಯ ವಿಸರ್ಜನೆ ಆಫ್ ಟೇಕ್	2,650 ಕ್ಯೂಸೆಕ್ಸ್	
ಮುಖ್ಯ ಕಾಲುವೆ	172.00 ಕಿ.ಮೀ.	
ವಿತರಕಗಳ ಸಂಖ್ಯೆ	40	
ಆದೇಶ ಪ್ರದೇಶ	1,31,260 ಹೆ.	
ಸಂಭಾವ್ಯ ರಚಿಸಲಾಗಿದೆ	1,31,293 ಹೆ.	
ಸೂಚಿಸಲಾದ ಪ್ರದೇಶ	1,03,597 ಹೆ.	
ಪ್ರಯೋಜನ ಪಡೆದ ಜಿಲ್ಲೆ ಮತ್ತು ತಾಲ್ಲೂಕುಗಳು	ಕಲಬುರ್ಗಿ ಜಿಲ್ಲೆ, ಜೇವರ್ಗಿ ತಾಲ್ಲೂಕು ಯಾದಗಿರಿ ಜಿಲ್ಲೆ, ಶಹಾಪುರ ತಾಲ್ಲೂಕು ವಿಜಯಪುರ ಜಿಲ್ಲೆ, ಸಿಂದಗಿ ಮತ್ತು ಇಂಡಿ ತಾಲ್ಲೂಕು	
ಭರಿಸಿದ ವೆಚ್ಚ ರೂ. 1230.00 ಕೋಟಿ		
ಕೆಲಸ ಪ್ರಾರಂಭ 1979 ಮತ್ತು ಪೂರ್ಣಗೊಂಡಿದ್ದು 1987		

ಇಂಡಿ ಏತ ನೀರಾವರಿ ಯೋಜನೆ

ಪೂರ್ಣಗೊಂಡ ಯೋಜನೆಗಳ ಪ್ರಮುಖ ಲಕ್ಷಣಗಳು

ಪ್ರಮುಖ ಅಂಶಗಳು		ಭಾವಚಿತ್ರ
ಸ್ಥಳ	ಆಫ್ ಟೇಕ್ ಕಿ.ಮೀ. 73.47 ನಾರಾಯಣಪುರ ಎಡದಂಡೆ ಕಾಲುವೆ ಕೆಂಬಾವಿ ಹತ್ತಿರ	
ಬಳಕೆ	11.90 ಟಿ.ಎಂ.ಸಿ	
ಮುಖ್ಯ ಕೆಲಸ	1 ಸಂ..	
ಮುಖ್ಯ ಕಾಲುವೆ	97.30 ಕಿ.ಮೀ	
ವಿತರಕಗಳ ಸಂಖ್ಯೆ	40	
ಆದೇಶ ಪ್ರದೇಶ	41,900 ಹೆ. (1,03,493 ಎಕರ್ಸ್)	
ಸಂಭಾವ್ಯ ರಚಿಸಲಾಗಿದೆ	43,000 ಹೆ.	
ಸೂಚಿಸಲಾದ ಪ್ರದೇಶ	43,000 ಹೆ.	
ಪ್ರಯೋಜನ ಪಡೆದ ಜಿಲ್ಲೆ ಮತ್ತು ತಾಲ್ಲೂಕುಗಳು	ವಿಜಯಪುರ ಜಿಲ್ಲೆ, ಸಿಂದಗಿ ಮತ್ತು ಇಂಡಿ ತಾಲ್ಲೂಕುಗಳು	
ಭರಿಸಿದ ವೆಚ್ಚ ರೂ. 410.00 ಕೋಟಿ		
ಕೆಲಸ ಪ್ರಾರಂಭ 2002 ಮತ್ತು ಪೂರ್ಣಗೊಂಡಿದ್ದು 2006		

ಭೀಮಾ ನದಿಗೆ ಅಡ್ಡಲಾಗಿ ಘತ್ತರ್ಗಾ ಬ್ಯಾರೇಜ್

ಪೂರ್ಣಗೊಂಡ ಯೋಜನೆಗಳ ಪ್ರಮುಖ ಲಕ್ಷಣಗಳು

ಪ್ರಮುಖ ಅಂಶಗಳು		ಭಾವಚಿತ್ರ
ಸ್ಥಳ	ಕಲಬುರ್ಗಿ ಜಿಲ್ಲೆಯ ಅಪ್ಪಲಪುರ ತಾಲ್ಲೂಕಿನಲ್ಲಿ ಭೀಮಾ ನದಿಗೆ ಅಡ್ಡಲಾಗಿ	
ಬಳಕೆ	1.25 ಟಿ.ಎಂ.ಸಿ	
ಜಲಾನಯನ	1,890 ಹೆ. (ರೈತರ ಸ್ವಂತ ಲಿಫ್ಟ್)	
ಬ್ಯಾರೇಜ್ ಉದ್ದ	325 ಮೀ.	
ಸಿಲ್ ಮಟ್ಟ	ಆರ್.ಎಲ್. 390.544 ಮೀ.	
ಎಫ್.ಆರ್.ಎಲ್.	ಆರ್.ಎಲ್. 397.544 ಮೀ.	
ಸಂಗ್ರಹಣಾ ಸಾಮರ್ಥ್ಯ	0.742 ಟಿ.ಎಂ.ಸಿ	
ವಿತರಕಗಳ ಸಂಖ್ಯೆ	110	
ಗೇಟ್ ಸೈಜ್	770 ಸಂ. 2ಮೀ x 1 ಮೀ (7 ಸಂ. ಪ್ರತಿ ವೆಂಟ್) ಗಾತ್ರದ ತೂಬುಗಳು	
ಭರಿಸಿದ ವೆಚ್ಚ ರೂ. 27.50 ಕೋಟಿ		
ಕೆಲಸ ಪೂರ್ಣಗೊಂಡಿದೆ 2005		



ಭೀಮಾ ನದಿಗೆ ಅಡ್ಡಲಾಗಿ ಕಲೂರು ಬಿ ಬ್ಯಾರೇಜ್

ಪೂರ್ಣಗೊಂಡ ಯೋಜನೆಗಳ ಪ್ರಮುಖ ಲಕ್ಷಣಗಳು

ಪ್ರಮುಖ ಅಂಶಗಳು		ಭಾವಚಿತ್ರ
ಸ್ಥಳ	ಭೀಮಾ ನದಿಗೆ ಅಡ್ಡಲಾಗಿ ಕಲಬುರ್ಗಿ ಜಿಲ್ಲೆಯ ಜೀವರ್ಗಿ ತಾಲ್ಲೂಕಿನಲ್ಲಿರುವ ಕಲೂರು ಬಿ ಗ್ರಾಮದ ಬಳಿ	
ಬಳಕೆ	1.45 ಟಿ.ಎಂ.ಸಿ	
ಜಲಾನಯನ	2,500 ಹೆ. (ರೈತರ ಸ್ವಂತ ಲಿಫ್ಟ್)	
ಬ್ಯಾರೇಜ್ ಉದ್ದ	253 ಮೀ.	
ಸಿಲ್ ಮಟ್ಟ	ಆರ್.ಎಲ್. 378.00 ಮೀ	
ಎಫ್.ಆರ್.ಎಲ್.	ಆರ್.ಎಲ್. 386.00 ಮೀ	
ಸಂಗ್ರಹಣಾ ಸಾಮರ್ಥ್ಯ	0.715 ಟಿ.ಎಂ.ಸಿ	
ವಿತರಕಗಳ ಸಂಖ್ಯೆ	65	
ಗೇಟ್ ಸೈಜ್	520 ಸಂ. 3.00 ಮೀ x 1.00 ಮೀ (8 ಸಂ. ಪ್ರತಿ ವೆಂಟ್) ಗಾತ್ರದ ತೂಬುಗಳು	
ಭರಿಸಿದ ವೆಚ್ಚ ರೂ. 21.00 ಕೋಟಿ		
ಕೆಲಸ ಪೂರ್ಣಗೊಂಡಿದೆ 2003		

ಅಂಚಿ ಲಿಫ್ಟ್- ಇಂಡಿ ತಾಲ್ಲೂಕಿನಲ್ಲಿ ಕೆರೆ ತುಂಬುವ ಯೋಜನೆ

ಪೂರ್ಣಗೊಂಡ ಯೋಜನೆಗಳ ಪ್ರಮುಖ ಲಕ್ಷಣಗಳು

ಪ್ರಮುಖ ಅಂಶಗಳು		ಭಾವಚಿತ್ರ									
ಸ್ಥಳ	ಭೀಮಾ ನದಿಗೆ ಅಡ್ಡಲಾಗಿ ಕಲಬುರ್ಗಿ ಜಿಲ್ಲೆಯ ಜೀವರ್ಗಿ ತಾಲ್ಲೂಕಿನಲ್ಲಿರುವ ಕಲ್ಲೂರ ಬಿ ಗ್ರಾಮದ ಬಳಿ	 									
ಬಳಕೆ	0.563 ಟಿ.ಎಂ.ಸಿ										
ಯೋಜನೆಯ ಘಟಕಗಳು	ಇನ್‌ಟೇಕ್ ಕಾಲುವೆ - 180 ಮೀ. ಮಾರ್ಗದ ಗ್ರಾಮದ ಹತ್ತಿರ 1ನೇ ಲಿಫ್ಟ್ ನಂದರಗಿ ಗ್ರಾಮದ ಹತ್ತಿರ 2ನೇ ಲಿಫ್ಟ್ ಎಂ.ಎಸ್. ರೈಸಿಂಗ್ ಮೇನ್, ಮತ್ತು ಹೆಚ್‌ಡಿಪಿಇ ಪೈಪ್ ಲೈನ್‌ಮೂಲಕ ಸಣ್ಣ ನೀರಾವರಿ ಕೆರೆಗಳನ್ನು ತುಂಬಿಸುವುದು.										
ಇನ್‌ಟೇಕ್ ಮೆಟ್ರಿಕ್	ಆರ್.ಎಲ್. 407.00 ಮೀ										
ವಿತರಣಾ ಮೆಟ್ರಿಕ್	ಆರ್.ಎಲ್. 585.50 ಮೀ.										
ತುಂಬಿಸುವ ಕೆರೆಗಳ ಹೆಸರು	<table border="1"> <tr><td>1. ಗುಂಡಾನ-1</td></tr> <tr><td>2. ಗುಂಡಾನ-2</td></tr> <tr><td>3. ಅರ್ಜುನಾಲ</td></tr> <tr><td>4. ನಂದರಗಿ</td></tr> <tr><td>5. ಹಡಲಸಂಗಿ</td></tr> <tr><td>6. ಹೊರ್ತಿ</td></tr> <tr><td>7. ಡೆಗಿನಲ್</td></tr> <tr><td>8. ಸವಲಸಂಗ</td></tr> <tr><td>9. ಕೊಲ್ಗುರ್ಗಿ</td></tr> </table>		1. ಗುಂಡಾನ-1	2. ಗುಂಡಾನ-2	3. ಅರ್ಜುನಾಲ	4. ನಂದರಗಿ	5. ಹಡಲಸಂಗಿ	6. ಹೊರ್ತಿ	7. ಡೆಗಿನಲ್	8. ಸವಲಸಂಗ	9. ಕೊಲ್ಗುರ್ಗಿ
1. ಗುಂಡಾನ-1											
2. ಗುಂಡಾನ-2											
3. ಅರ್ಜುನಾಲ											
4. ನಂದರಗಿ											
5. ಹಡಲಸಂಗಿ											
6. ಹೊರ್ತಿ											
7. ಡೆಗಿನಲ್											
8. ಸವಲಸಂಗ											
9. ಕೊಲ್ಗುರ್ಗಿ											
	ಭರಿಸಿದ ವೆಚ್ಚ ರೂ. 38.60 ಕೋಟಿ										
	ಕೆಲಸ ಪ್ರಾರಂಭ ಪ್ರಾರಂಭ - 2013 ಪೂರ್ಣಗೊಂಡಿದ್ದು - 2018										

ಭಯಾರ್ ಲಿಫ್ಟ್- ಇಂಡಿ ತಾಲ್ಲೂಕಿನಲ್ಲಿ ಟ್ಯಾಂಕ್ ತುಂಬುವ ಯೋಜನೆ

ಪೂರ್ಣಗೊಂಡ ಯೋಜನೆಗಳ ಪ್ರಮುಖ ಲಕ್ಷಣಗಳು

ಪ್ರಮುಖ ಅಂಶಗಳು		ಭಾವಚಿತ್ರ								
ಸ್ಥಳ	ಭೀಮಾ ನದಿಯ ದಂಡೆಯಲ್ಲಿರುವ ಭಯಾರ್ ಗ್ರಾಮದ ಹತ್ತಿರ ಎತ್ತುವುದು (rl 403.54 mt ನಿಂದ 535.24 mt ಗೆ ನೀರನ್ನು ಎತ್ತುವುದು.)									
ಬಳಕೆ	0.192 ಟಿ.ಎಂ.ಸಿ									
ಯೋಜನೆಯ ಘಟಕಗಳು	ಇನ್‌ಟೇಕ್ ಕಾಲುವೆ : 184 ಮೀ. 1ನೇ ಭಯಾರ್ ಗ್ರಾಮದ ಬಳಿ ಮುಖ್ಯ ಕೆಲಸ 2ನೇ ಕೆಸರಾಲ್ ತಂಡ ಬಳಿ ಮುಖ್ಯ ಕೆಲಸ ಎಂ.ಎಸ್. ರೈಸಿಂಗ್ ಮೇನ್, ಮತ್ತು ಹೆಚ್‌ಡಿಪಿಇ ಪೈಪ್ ಲೈನ್‌ಮೂಲಕ ಸಣ್ಣ ನೀರಾವರಿ ಕೆರೆಗಳನ್ನು ತುಂಬಿಸುವುದು.									
ಇನ್‌ಟೇಕ್ ಮಟ್ಟ	ಆರ್.ಎಲ್ : 397.80 ಮೀ.									
ವಿತರಣಾ ಮಟ್ಟ	ಆರ್.ಎಲ್ : 562.08 ಮೀ.									
ತುಂಬಿಸುವ ಕೆರೆಗಳ ಹೆಸರು	<table border="1"> <tr><td>1. ಇಂಡಿ-1</td></tr> <tr><td>2. ಇಂಡಿ-2</td></tr> <tr><td>3. ಹಂಜಗಿ</td></tr> <tr><td>4. ಬ್ಯಾಬ್ಲಡ್</td></tr> <tr><td>5. ತದ್ವಳ್ಳೆ</td></tr> <tr><td>6. ನಿಂಬಲ್</td></tr> <tr><td>7. ರಾಜನಲ್</td></tr> <tr><td>8. ಕೋಟಿನಲ್</td></tr> </table>		1. ಇಂಡಿ-1	2. ಇಂಡಿ-2	3. ಹಂಜಗಿ	4. ಬ್ಯಾಬ್ಲಡ್	5. ತದ್ವಳ್ಳೆ	6. ನಿಂಬಲ್	7. ರಾಜನಲ್	8. ಕೋಟಿನಲ್
1. ಇಂಡಿ-1										
2. ಇಂಡಿ-2										
3. ಹಂಜಗಿ										
4. ಬ್ಯಾಬ್ಲಡ್										
5. ತದ್ವಳ್ಳೆ										
6. ನಿಂಬಲ್										
7. ರಾಜನಲ್										
8. ಕೋಟಿನಲ್										
ಭರಿಸಿದ ವೆಚ್ಚ ರೂ. 38.60 ಕೋಟಿ.										
ಕೆಲಸ ಪ್ರಾರಂಭ ಪ್ರಾರಂಭ - 2013 ಪೂರ್ಣಗೊಂಡಿದ್ದು - 2018										

ಇಂಡಿ ತಾಲ್ಲೂಕಿನಲ್ಲಿ ಸಂಖ ಕೆರೆ ತುಂಬುವ ಯೋಜನೆ

ಪೂರ್ಣಗೊಂಡ ಯೋಜನೆಗಳ ಪ್ರಮುಖ ಲಕ್ಷಣಗಳು

ಪ್ರಮುಖ ಅಂಶಗಳು		ಭಾವಚಿತ್ರ								
ಸ್ಥಳ	ಸಂಖ ಗ್ರಾಮದ ಹತ್ತಿರ ಭೀಮಾ ನದಿಯ ದಂಡೆಯಿಂದ ಲಿಫ್ಟ್									
ಬಳಕೆ	0.091 ಟಿ.ಎಂ.ಸಿ									
ಯೋಜನೆಯ ಘಟಕಗಳು	ಇನ್‌ಟೇಕ್ ಕಾಲುವೆ ಮುಖ್ಯ ಕೆಲಸ ಎಂ.ಎಸ್. ರೈಸಿಂಗ್ ಮೇನ್, ಮತ್ತು ಹೆಚ್‌ಡಿಪಿಇ ಪೈಪ್ ಲೈನ್‌ಮೂಲಕ ಸಣ್ಣ ನೀರಾವರಿ ಕೆರೆಗಳನ್ನು ತುಂಬಿಸುವುದು.									
ತುಂಬಿಸುವ ಕೆರೆಗಳ ಹೆಸರು	<table border="1"> <tr><td>1. ಚಡಚನ</td></tr> <tr><td>2. ಗೊದಿಹಾಳ</td></tr> <tr><td>3. ಜಿಗಜಿವನಗಿ</td></tr> <tr><td>4. ಇಂಚಗಿರಿ</td></tr> <tr><td>5. ದೇವರನಿಂಬರಗಿ</td></tr> <tr><td>6. ಲೋನಿ ಬಿ.ಕೆ</td></tr> <tr><td>7. ಸಾತಲಗಾನ್</td></tr> <tr><td>8. ಜಿರಂಕಲಗಿ</td></tr> </table>		1. ಚಡಚನ	2. ಗೊದಿಹಾಳ	3. ಜಿಗಜಿವನಗಿ	4. ಇಂಚಗಿರಿ	5. ದೇವರನಿಂಬರಗಿ	6. ಲೋನಿ ಬಿ.ಕೆ	7. ಸಾತಲಗಾನ್	8. ಜಿರಂಕಲಗಿ
1. ಚಡಚನ										
2. ಗೊದಿಹಾಳ										
3. ಜಿಗಜಿವನಗಿ										
4. ಇಂಚಗಿರಿ										
5. ದೇವರನಿಂಬರಗಿ										
6. ಲೋನಿ ಬಿ.ಕೆ										
7. ಸಾತಲಗಾನ್										
8. ಜಿರಂಕಲಗಿ										
ಭರಿಸಿದ ವೆಚ್ಚ ರೂ. 50.00 ಕೋಟಿ										
ಕೆಲಸ ಪ್ರಾರಂಭ ಪ್ರಾರಂಭ - 2016 ಪೂರ್ಣಗೊಂಡಿದ್ದು - 2018										