



ಶಹಾಪುರ ಶಾಖಾ ಕಾಲುವೆ

ಪೂರ್ಣಗೊಂಡ ಯೋಜನೆಗಳ ಪ್ರಮುಖ ಲಕ್ಷಣಗಳು

ಪ್ರಮುಖ ಅಂಶಗಳು		ಭಾವಚಿತ್ರ
ಸ್ಥಳ	ಆಫ್ ಟೇಕ್ ಕಿ.ಮೀ. 76.16 ನಾರಾಯಣಪುರ ಎಡದಂಡೆ ಕಾಲುವೆ ಶಹಾಪುರ ತಾಲ್ಲೂಕು, ಕೆಂಭಾವಿ ಬಳಿ	
ಬಳಕೆ	34.00 ಟಿ.ಎಂ.ಸಿ.	
ಮುಖ್ಯ ಸ್ವಾಮ್ಯದ ಆಫ್ ಟೇಕ್	104.50 ಕ್ಯೂಮೆಕ್ಸ್ (3,674 ಕ್ಯೂಸೆಕ್ಸ್)	
ಮುಖ್ಯ ಕಾಲುವೆ	76.20 ಕಿ.ಮೀ.	
ವಿತರಕಗಳ ಸಂಖ್ಯೆ	25	
ಜಲಾನಯನ ವಿಸ್ತೀರ್ಣ	1,22,120 ಹೆ.	
ರಚಿಸಲಾದ ಸಾಮರ್ಥ್ಯ	1,14,717 ಹೆ.	
ಘೋಷಿಸಲಾದ ವಿಸ್ತೀರ್ಣ	1,03,417 ಹೆ.	
ಪ್ರಯೋಜನ ಪಡೆದ ಜಿಲ್ಲೆ ಮತ್ತು ತಾಲ್ಲೂಕುಗಳು	ಯಾದಗಿರಿ ಜಿಲ್ಲೆ, ಶಹಾಪುರ ಮತ್ತು ಶೋರಾಪುರ ತಾಲ್ಲೂಕುಗಳು	
ಭರಿಸಿದ ವೆಚ್ಚ : ರೂ. 413.90 ಕೋಟಿ.		
ಕೆಲಸ ಪ್ರಾರಂಭ 1979 ಮತ್ತು ಪೂರ್ಣಗೊಂಡಿದ್ದು 1987		


ಮುದ್ದಾಲ್ ಶಾಖಾ ಕಾಲುವೆ

ಪೂರ್ಣಗೊಂಡ ಯೋಜನೆಗಳ ಪ್ರಮುಖ ಲಕ್ಷಣಗಳು

ಪ್ರಮುಖ ಅಂಶಗಳು		ಭಾವಚಿತ್ರ
ಸ್ಥಳ	ಆಫ್ ಟೇಕ್ ಕಿ.ಮೀ. 28.63 ಆಪ್ ಎಸ್.ಬಿ.ಸಿ (ವಾಯ್-ಜಂಗ್ಲನ್)	
ಬಳಕೆ	14.10 ಟಿ.ಎಂ.ಸಿ.	
ಮುಖ್ಯ ಸ್ವಾಮ್ಯದ ಆಫ್ ಟೇಕ್	30.68 ಕ್ಯೂಮೆಕ್ಸ್ (1078.70 ಕ್ಯೂಸೆಕ್ಸ್)	
ಮುಖ್ಯ ಕಾಲುವೆ	50.80 ಕಿ.ಮೀ.	
ವಿತರಕಗಳ ಸಂಖ್ಯೆ	26	
ಜಲಾನಯನ ವಿಸ್ತೀರ್ಣ	57,100 ಹೆ.	
ರಚಿಸಲಾದ ಸಾಮರ್ಥ್ಯ	44,321 ಹೆ.	
ಘೋಷಿಸಲಾದ ವಿಸ್ತೀರ್ಣ	41,885 ಹೆ.	
ಪ್ರಯೋಜನ ಪಡೆದ ಜಿಲ್ಲೆ ಮತ್ತು ತಾಲ್ಲೂಕುಗಳು	ಕಲಬುರ್ಗಿ ಜಿಲ್ಲೆ, ಜೇವರ್ಗಿ ತಾಲ್ಲೂಕು ಯಾದಗಿರಿ ಜಿಲ್ಲೆ, ಶಹಾಪುರ ತಾಲ್ಲೂಕು	
ಭರಿಸಿದ ವೆಚ್ಚ : ರೂ. 300.00 ಕೋಟಿ		
ಕೆಲಸ ಪ್ರಾರಂಭ -1988 ಮತ್ತು ಪೂರ್ಣಗೊಂಡಿದ್ದು 2002		


ಜೇವರ್ಗಿ ಶಾಖಾ ಕಾಲುವೆ

ಪೂರ್ಣಗೊಂಡ ಯೋಜನೆಗಳ ಪ್ರಮುಖ ಲಕ್ಷಣಗಳು

ಪ್ರಮುಖ ಅಂಶಗಳು		ಭಾವಚಿತ್ರ
ಸ್ಥಳ	ಆಫ್ ಟೇಕ್ ಕಿ.ಮೀ. 77.52 ನಾರಾಯಣಪುರ ಎಡದಂಡೆ ಕಾಲುವೆ (ಟ್ರಿ-ಜಂಕ್ಷನ್)	
ಬಳಕೆ	15.80 ಟಿ.ಎಂ.ಸಿ	
ಮುಖ್ಯ ಸ್ವಾವರ ಆಫ್ ಟೇಕ್	36.32 ಕ್ಯೂಮೆಕ್ಸ್ (1,277 ಕ್ಯೂಸೆಕ್ಸ್)	
ಮುಖ್ಯ ಕಾಲುವೆ	86.36 ಕಿ.ಮೀ.	
ವಿತರಕಗಳ ಸಂಖ್ಯೆ	18	
ಜಲಾನಯನ ವಿಸ್ತೀರ್ಣ	57,098 ಹೆ.	
ರಚಿಸಲಾದ ಸಾಮರ್ಥ್ಯ	58,163 ಹೆ.	
ಘೋಷಿಸಲಾದ ವಿಸ್ತೀರ್ಣ	55,267 ಹೆ.	
ಪ್ರಯೋಜನ ಪಡೆದ ಜಿಲ್ಲೆ ಮತ್ತು ತಾಲ್ಲೂಕುಗಳು	Kalburgi Dist. : ಕಲಬುರ್ಗಿ ಜಿಲ್ಲೆ, ಜೇವರ್ಗಿ ತಾಲ್ಲೂಕು ಯಾದಗಿರಿ ಜಿಲ್ಲೆ, ಶೋರಾಪುರ ತಾಲ್ಲೂಕು	
ಭರಿಸಿದ ವೆಚ್ಚ : ರೂ. 560.00 ಕೋಟಿ		
ಕೆಲಸ ಪ್ರಾರಂಭ 1992 ಮತ್ತು ಪೂರ್ಣಗೊಂಡಿದ್ದು 2003		


ನಾರಾಯಣಪುರ ಬಲದಂಡೆ ಕಾಲುವೆ

ಪೂರ್ಣಗೊಂಡ ಯೋಜನೆಗಳ ಪ್ರಮುಖ ಲಕ್ಷಣಗಳು

ಪ್ರಮುಖ ಅಂಶಗಳು		ಭಾವಚಿತ್ರ
ಸ್ಥಳ	ಆಫ್ ಟೇಕ್ ನಾರಾಯಣಪುರ ಆಣೆಕಟ್ಟಿನ ಬಲದಂಡೆಯಿಂದ	
ಬಳಕೆ	22.40 ಟಿ.ಎಂ.ಸಿ	
ಮುಖ್ಯ ಸ್ವಾವರ ಆಫ್ ಟೇಕ್	101.17 ಕ್ಯೂಮೆಕ್ಸ್ (3,573 ಕ್ಯೂಸೆಕ್ಸ್)	
ಮುಖ್ಯ ಕಾಲುವೆ	95.00 ಕಿ.ಮೀ.	
ವಿತರಕಗಳ ಸಂಖ್ಯೆ	18	
ಜಲಾನಯನ ವಿಸ್ತೀರ್ಣ	84,000 ಹೆ.	
ರಚಿಸಲಾದ ಸಾಮರ್ಥ್ಯ	97,500 ಹೆ.	
ಘೋಷಿಸಲಾದ ವಿಸ್ತೀರ್ಣ	97,203 ಹೆ..	
ಪ್ರಯೋಜನ ಪಡೆದ ಜಿಲ್ಲೆ ಮತ್ತು ತಾಲ್ಲೂಕುಗಳು	ರಾಯಚೂರು ಜಿಲ್ಲೆ, ಲಿಂಗಸುಗೂರು ಮತ್ತು ದೇವದುರ್ಗ ತಾಲ್ಲೂಕುಗಳು	
ಭರಿಸಿದ ವೆಚ್ಚ : ರೂ. 1198.00 ಕೋಟಿ		
ಕೆಲಸ ಪ್ರಾರಂಭ - 1995 ಮತ್ತು ಪೂರ್ಣಗೊಂಡಿದ್ದು 2007 .		

ಭೀಮಾ ನದಿಗೆ ಅಡ್ಡಲಾಗಿ ಯಾದಗಿರಿ ಸೇತುವೆ ಮತ್ತು ಬ್ಯಾರೇಜ

ಪೂರ್ಣಗೊಂಡ ಯೋಜನೆಗಳ ಪ್ರಮುಖ ಲಕ್ಷಣಗಳು

ಪ್ರಮುಖ ಅಂಶಗಳು		ಭಾವಚಿತ್ರ
ಸ್ಥಳ	ಭೀಮಾ ನದಿಗೆ ಅಡ್ಡಲಾಗಿ ಯಾದಗಿರಿ ಪಟ್ಟಣ ಸಮೀಪ	
ಬಳಕೆ	1.01 ಟಿ.ಎಂ.ಸಿ	
ಜಲಾನಯನ ವಿಸ್ತೀರ್ಣ	1,935 ಹೆ. (ರೈತರಿಂದ ಸ್ವಂತ ಲಿಫ್ಟ್)	
ಉದ್ದ ಸೇತುವೆಯ ಉದ್ದ	425 ಮೀ.	
ಅಡಿಪಾಯ ಮಟ್ಟ	RL 351.00 ಮೀ.	
ಬ್ಯಾರೇಜಿನ ಎಫ್.ಆರ್.ಎಲ್.	RL 359.50 ಮೀ	
ಸಂಗ್ರಹಣಾ ಸಾಮಥ್ರ್ಯ	0.568 TMC	
ವೆಂಟ್ಸ್‌ಗಳ ಸಂ	142	
ಗೇಟ್ಸ್	2272 2ಮೀ 0.50 ಮೀ ಗಾತ್ರದ ಕವಾಟಗಳು (ಪ್ರತಿಯೊಂದು ವೆಂಟ್‌ಗೂ 16 ಸೂಜಿ ಕವಾಟಗಳು)	
ಶಹಾಪುರ ಮತ್ತು ಚಿತ್ತಾಪುರನ ರಸ್ತೆಗಳಿಗೆ ಸೇತುವೆ ಪ್ರಮುಖ ಸಂಪರ್ಕವನ್ನು ಒದಗಿಸುತ್ತದೆ. ಯಾದಗಿರಿ ಪಟ್ಟಣಕ್ಕೆ ಕುಡಿಯುವ ನೀರಿನ ಸರಬರಾಜು ಮಾಡುತ್ತದೆ.		
ಭರಿಸಿದ ವೆಚ್ಚ : ರೂ. 36.75 ಕೋಟಿ		
ಕೆಲಸ ಪ್ರಾರಂಭ - 1995 ಮತ್ತು ಪೂರ್ಣಗೊಂಡಿದ್ದು 2007		


ಭೀಮಾ ನದಿಗೆ ಅಡ್ಡಲಾಗಿ ಜೋಳದಡಗಿ ಗೂಡೂರ್ ಬ್ಯಾರೇಜ

ಪೂರ್ಣಗೊಂಡ ಯೋಜನೆಗಳ ಪ್ರಮುಖ ಲಕ್ಷಣಗಳು

ಪ್ರಮುಖ ಅಂಶಗಳು		ಭಾವಚಿತ್ರ
ಸ್ಥಳ	ಭೀಮಾ ಮತ್ತು ಕೃಷ್ಣಾ ನದಿಯ ಸಂಗಮದ 11 ಕಿ.ಮೀ.	
ಬಳಕೆ	1.29 ಟಿ.ಎಂ.ಸಿ	
ಜಲಾನಯನ ವಿಸ್ತೀರ್ಣ	1,960 ಹೆ (ರೈತರ ವೈಯಕ್ತಿಕ ನೀರೆತ್ತುವಿಕೆ)	
ಸೇತುವೆ ಉದ್ದ	550 ಮೀ.	
ಸಿಲ್ ಮಟ್ಟ	RL 340.20 ಮೀ.	
ಬ್ಯಾರೇಜಿನ ಎಫ್.ಆರ್.ಎಲ್	RL 347.20 ಮೀ	
ಸಂಗ್ರಹಣಾ ಸಾಮಥ್ರ್ಯ	0.946 ಟಿ.ಎಂ.ಸಿ	
ವೆಂಟ್ಸ್‌ಗಳ ಸಂ	176.	
ಗೇಟ್ಸ್	2464 ಸಂ.ಗಳು, 2.00 ಮೀ. x 0.50 ಮೀ (ಪ್ರತಿ ವೆಂಟ್‌ಗೂ 14 ಸೂಜಿ ಗೇಟ್‌ಸ್‌ಗಳು)	
ಭರಿಸಿದ ವೆಚ್ಚ ರೂ. 24.00 ಕೋಟಿ.		
ಕೆಲಸ ಪ್ರಾರಂಭ 2002 ಮತ್ತು ಪೂರ್ಣಗೊಂಡಿದ್ದು 2003.		


ಸೊಂತಿ ಸೇತುವೆ ಮತ್ತು ಆಣೆಕಟ್ಟು

ಪೂರ್ಣಗೊಂಡ ಯೋಜನೆಗಳ ಪ್ರಮುಖ ಲಕ್ಷಣಗಳು

ಪ್ರಮುಖ ಅಂಶಗಳು		ಭಾವಚಿತ್ರ
ಸ್ಥಳ	ಕಲಬುರ್ಗಿ ಜಿಲ್ಲೆಯ, ಚಿತ್ತಾಪುರ ತಾಲ್ಲೂಕಿನ ಸೊಂತಿ ಗ್ರಾಮದ ಸಮೀಪ ಭೀಮಾ ನದಿಗೆ ಅಡ್ಡಲಾಗಿ	
ಬಳಕೆ	4.00 ಟಿ.ಎಂ.ಸಿ	
ಜಲಾನಯನ ವಿಸ್ತೀರ್ಣ	16,000 ಹೆ (ಸೊಂತಿ ಏತ ನೀರಾವರಿ ಬ್ಯಾರೇಜ್ ಮೂಲಕ)	
ಸೇತುವೆ ಉದ್ದ	701.50 ಮೀ.	
ವೆಂಟ್‌ಗಳ ಸಂಖ್ಯೆ	37 vents	
ಸಿಲ್ ಮಟ್ಟ	RL : 368.00 ಮೀ.	
ಎಫ್.ಆರ್.ಎಲ್. ಮಟ್ಟ	RL : 376.50 ಮೀ	
ಸಂಗ್ರಹಣಾ ಸಾಮರ್ಥ್ಯ	2.89 ಟಿ.ಎಂ.ಸಿ	
ಗೇಟ್ಸ್	37 ಸಂ.ಗಳು, 15.00 ಮೀ. x 8.00 ಮೀ ಗಾತ್ರದ ಲಂಬ ಲಿಫ್ಟ್‌ಗಳು ಯಾಂತ್ರಿಕವಾಗಿ ಕಾರ್ಯನಿರ್ವಹಿಸುವ ವ್ಯವಸ್ಥೆ.	
ಮುಳುಗುವಿಕೆ	ಹುರಸಗುಂಡಿಗೆ ಗ್ರಾಮ, ಯಾದಗಿರಿ ಜಿಲ್ಲೆ, ಶಹಾಪುರ ತಾಲ್ಲೂಕು	
ಭರಿಸಿದ ವೆಚ್ಚ		
ಕೆಲಸ ಪ್ರಾರಂಭ 2003 ಮತ್ತು ಪೂರ್ಣಗೊಂಡಿದ್ದು 2013		

ಗುಗಲ್ ಸೇತುವೆ ಕಮ್ ಬ್ಯಾರೇಜ್

ಪೂರ್ಣಗೊಂಡ ಯೋಜನೆಗಳ ಪ್ರಮುಖ ಲಕ್ಷಣಗಳು

ಪ್ರಮುಖ ಅಂಶಗಳು		ಭಾವಚಿತ್ರ
ಸ್ಥಳ	ಕೃಷ್ಣಾ ನದಿ ಸಮೀಪ ಅಡ್ಡಲಾಗಿ ರಾಯಚೂರು ಜಿಲ್ಲೆಯ, ದೇವದುರ್ಗ ತಾಲ್ಲೂಕಿನ ಗುಗಲ್ ಗ್ರಾಮದ ಬಳಿ	
ಬಳಕೆ	0.50 ಟಿ.ಎಂ.ಸಿ	
ಸೇತುವೆ ಉದ್ದ	810 ಮೀ.	
ವೆಂಟ್‌ಗಳ ಸಂಖ್ಯೆ	70 ವೆಂಟ್‌ಗಳನ್ನು	
ಸಿಲ್ ಮಟ್ಟ	ಆರ್.ಎಲ್. 339.50 ಮೀ.	
ಎಫ್.ಆರ್.ಎಲ್ ಮಟ್ಟ	ಆರ್.ಎಲ್. 344.00 ಮೀ	
ಗೇಟ್ಸ್	70 ಸಂ.ಗಳು, 7.60 ಮೀ. x 4.50 ಮೀ ಗಾತ್ರದ ಲಂಬ ಲಿಫ್ಟ್‌ಗಳು ಯಾಂತ್ರಿಕವಾಗಿ ಹಾರಿಕೆ ವ್ಯವಸ್ಥೆಯ ನಿರ್ವಹಣೆ	
ಸೇತುವೆ ಯಾದಗಿರಿ ಮತ್ತು ರಾಯಚೂರು ಜಿಲ್ಲೆಯ ನಡುವೆ ಪ್ರಮುಖ ಸಂಪರ್ಕವನ್ನು ಒದಗಿಸುತ್ತದೆ.		
ಭರಿಸಿದ ವೆಚ್ಚ ರೂ. 98.00 ಕೋಟಿ		
ಕೆಲಸ ಪ್ರಾರಂಭ 2003 ಮತ್ತು ಪೂರ್ಣಗೊಂಡಿದ್ದು 2013		

ಕೊಂಗಂಡಿ ಏತ ನೀರಾವರಿ ಯೋಜನೆ

ಪೂರ್ಣಗೊಂಡ ಯೋಜನೆಗಳ ಪ್ರಮುಖ ಲಕ್ಷಣಗಳು

ಪ್ರಮುಖ ಅಂಶಗಳು	ಭಾವಚಿತ್ರ
ಸ್ಥಳ	ಶಹಾಪುರ ತಾಲ್ಲೂಕಿನ ಕೊಂಗಂಡಿ ಗ್ರಾಮದ ಹತ್ತಿರದ ನಾಲೆ (ಶಹಾಪುರ ಶಾಖಾ ಕಾಲುವೆ ವಿತರಣೆ 9ರ ಹತ್ತಿರ)
ಘಟಕಗಳು	ಒಳ ತೆಗೆತದ ಕಾಲುವೆ, ಜಾಕ್‌ವೆಲ್ ಕಮ್ ಪಂಪ್ ಹೌಸ್, ಎಂ.ಎಸ್. ರೈಸಿಂಗ್ ಮೇನ್ ಮತ್ತು ಪವರ್ ಲೈನ್ ವಕ್ರ (ಟರ್ನ್ ಕೀ ಬೇಸಿಸ್)
ಜಲಾನಯನ ವಿಸ್ತೀರ್ಣ	4850 ಹೆ (ಶಹಾಪುರ ವಿತರಣೆ ಸಂ.9ಎ ರ ನೀರಾವರಿ ವಂಚಿತ ಅಚ್ಚುಕಟ್ಟು)
ಪ್ರಯೋಜನೆ ಪಡೆದ ಜಿಲ್ಲೆ ಮತ್ತು ತಾಲ್ಲೂಕುಗಳು	ಯಾದಗಿರಿ ಜಿಲ್ಲೆ, ಶಹಾಪುರ ತಾಲ್ಲೂಕು (ಸವನೂರು, ಬಿನೂರು, ನಂದಿಹಳ್ಳಿ, ಕೊಳ್ಳು, ಎಂ. ಮದರ್ಕಲ್, ಟೊನ್ನೂರು, ಗೌಡುರು, ಯಕ್ಷಂಚಿ ಮತ್ತು ಚಂದ್ರಲಾ ಗ್ರಾಮ)
ವಿತರಣಾ ಸಂ.9ಎ, ಕಿ.ಮೀ.17.00 ರ ನಂತರದ ನೀರಾವರಿ ವಂಚಿತ ಅಚ್ಚುಕಟ್ಟು ಪ್ರದೇಶಕ್ಕೆ ನೀರಾವರಿಯನ್ನು ಒದಗಿಸುತ್ತದೆ.	
ನಬಾರ್ಡ್ ಸಹಾದಿಯಲ್ಲಿ ಯೋಜನೆಯನ್ನು ಜಾರಿಗೊಳಿಸಲಾಗಿದೆ.	
ಭರಿಸಿದ ವೆಚ್ಚ ರೂ. 25.00 ಕೋಟಿ	
ಕೆಲಸ ಪ್ರಾರಂಭ 2017 ಮತ್ತು ಪೂರ್ಣಗೊಂಡಿದ್ದು 2018	

