





ಮುಳವಾಡ ಏತ ನೀರಾವರಿ ಯೋಜನೆ ಸ್ಟೇಜ್-3



ಹೊಸ ಯೋಜನೆಗಳ ಪ್ರಮುಖ ಲಕ್ಷಣಗಳು

ಪ್ರಮುಖ ಅಂಶಗಳು		ಭಾವಚಿತ್ರ
ಸ್ಥಳ	ಆಲಮಟ್ಟಿ ಜಲಾಶಯದ ಮುಂಭಾಗದಲ್ಲಿ ಪಾರ್ಶ್ವವು ಎಡಭಾಗದಲ್ಲಿದೆ	 <p>Masuti Head Works</p>
ಬಳಕೆ	54.431 ಟಿಎಂಸಿ	
ಘಟಕಗಳು	1 ನೇ ಮತ್ತು 2 ನೇ ಮುಖ್ಯ ಕೆಲಸಗಳಲ್ಲಿ ಸಿವಿಲ್ ಮತ್ತು ಎಲೆಕ್ಟ್ರೋ ಮೆಕ್ಯಾನಿಕಲ್ ಕೆಲಸಗಳನ್ನು ಸಮತೋಲನಗೊಳಿಸಿ ಮಸೂತಿಯಲ್ಲಿ 3ನೇ ಮುಖ್ಯ ಕೆಲಸ ಮತ್ತು 4 ನೇ 'ಎ' ಮತ್ತು "ಬಿ" ತಲೆ ಕೆಲಸಗಳು 2,27,966 ಹೆಕ್ಟೇರಿಗೆ ಕಾಲುವೆ ಜಾಲ.	
ಆದೇಶ ಪ್ರದೇಶ	2,27,966 ಹೆ.	
ಸಂಭಾವ್ಯ ರಚಿಸಲಾಗಿದೆ	- Nil -	
ಲಾಭ ಪಡೆದ ಜಿಲ್ಲೆ ಮತ್ತು ತಾಲ್ಲೂಕುಗಳು	ವಿಜಯಪುರ ಜಿಲ್ಲೆ ಬಸವನ ಬಾಗೇವಾಡಿ , ಮುದ್ದೇಬಿಹಾಳ್ , ಇಂಡಿ , ಸಿಂದಗಿ ತಾಲ್ಲೂಕುಗಳು ಬಾಗಲಕೋಟೆ ಜಿಲ್ಲೆ :ಜಮಖಂಡಿ ತಾಲೂಕು	 <p>Masuti Head Work</p>
ಕೆಲಸದ ಸ್ಥಿತಿ	<p>ಮುಖ್ಯ ಕೆಲಸ:</p> <ul style="list-style-type: none"> • 1 ನೇ & 2 ನೇ ಮುಖ್ಯ ಕೆಲಸ ಸಿವಿಲ್ ಮತ್ತು ಎಲೆಕ್ಟ್ರೋ ಮೆಕ್ಯಾನಿಕಲ್ ಕಾರ್ಯಗಳನ್ನು ಸಮತೋಲನಗೊಳಿಸಿ ಪೂರ್ಣಗೊಂಡಿದೆ • ಮಸೂತಿಯಲ್ಲಿ 3 ನೇ ಮುಖ್ಯ ಕೆಲಸ ಪೂರ್ಣಗೊಂಡಿದೆ. • ಕಿಮೀ 19.00 ರಲ್ಲಿ ಮಾಲ್ಗಾನ್ ಪಶ್ಚಿಮ ಕಾಲುವೆಯಿಂದ 4 ನೇ 'ಎ' ಮುಖ್ಯ ಕೆಲಸ ಆಫ್-ಟೇಕಿಂಗ್ ಪೂರ್ಣಗೊಂಡಿದೆ • 4 ನೇ 'ಬಿ' ಮುಖ್ಯ ಕೆಲಸ ಬಿ.ಬಾಗೇವಾಡಿ ನಿಂದ ಕಾಲುವೆ ಪೂರ್ಣಗೊಂಡಿದೆ. • 220 ಕೆವಿ ವಿದ್ಯುತ್ ಲೈನ್ ಕೆಲಸ ಪೂರ್ಣಗೊಂಡಿದೆ. <p>ಕಾಲುವೆ ಜಾಲ :</p> <ul style="list-style-type: none"> • 5.40 ಕಿ.ಮೀ.ನ ಲೀಡ್-ಆಫ್ ಕಾಲುವೆ ಪೂರ್ಣಗೊಂಡಿದೆ. • ಮಲ್ಗಾನ್ ಪಶ್ಚಿಮ ಮುಖ್ಯ ಕಾಲುವೆ : ೆ.ಮೀ. 0.00 ರಿಂದ 118.30 ಪೂರ್ಣಗೊಂಡಿದೆ. • 4ನೇ 'ಎ' ಲಿಫ್ಟ್ ಅಡಿಯಲ್ಲಿ ಬಬಲೇಶ್ವರ ಶಾಖಾ ಕಾಲುವೆ-1 : ಕಿ.ಮೀ. 0.00 ರಿಂದ 41.90 ವರೆಗೆ ಪೂರ್ಣಗೊಂಡಿದೆ . • 4ನೇ 'ಎ' ಲಿಫ್ಟ್ ಅಡಿಯಲ್ಲಿ ಮನಗೂಳಿ ಶಾಖಾ ಕಾಲುವೆ : ಕಿ.ಮೀ. 0.00 ರಿಂದ 32.00 ವರೆಗೆ ಪೂರ್ಣಗೊಂಡಿದೆ • 4ನೇ 'ಎ' ಲಿಫ್ಟ್ ಅಡಿಯಲ್ಲಿ ಮನಗೂಳಿ ಶಾಖಾ ಕಾಲುವೆ : ಕಿ.ಮೀ. 0.00 ರಿಂದ 32.00 ವರೆಗೆ ಪೂರ್ಣಗೊಂಡಿದೆ 	 <p>Tidgundi Aqueduct Work</p>  <p>Aqueduct across Bableshtar Branch Canal</p>

	<ul style="list-style-type: none"> • ಬಿಜಾಪುರ ಮುಖ್ಯ ಕಾಲುವೆ : ಒಟ್ಟು ಉದ್ದ 202.00 ಕಿ.ಮೀ ರಲ್ಲಿ ಕಿ.ಮೀ. 0.00 ರಿಂದ 160.00 ವರೆಗೆ ಪೂರ್ಣಗೊಂಡಿದೆ (ರೈಲ್ವೆ ಕ್ರಾಸಿಂಗ್ ಹೊರತು ಪಡಿಸಿ 1 ಕಿ.ಮೀ. ಸಮೀಪದಲ್ಲಿ ಪೂರ್ಣಗೊಳ್ಳುವ ಹಂತದಲ್ಲಿದೆ. ಕಿ.ಮೀ. 160.00 ರಿಂದ 193.00 ವರೆಗೆ ಮುಂಚಿತ ಹಂತ ಪ್ರಗತಿಯಲ್ಲಿದೆ. • ಹೂವಿನ ಹಿಪ್ಪರಗಿ ಶಾಖಾ ಕಾಲುವೆ: ಒಟ್ಟು ಉದ್ದ 64.00 ಕಿ.ಮೀ. ರಲ್ಲಿ ಕಿ.ಮೀ. 0.00 ರಿಂದ 20.00 ವರೆಗೆ ಕೆಲಸ ಪೂರ್ಣಗೊಂಡಿದೆ. ಕಿ.ಮೀ. 20.00 ರಿಂದ 64.00 ವರೆಗೆ ವಿವಿಧ ಪ್ರಗತಿಯ ಹಂತದಲ್ಲಿದೆ. • ಬ.ಬಾಗೇವಾಡಿ ಶಾಖಾ ಕಾಲುವೆ: ಒಟ್ಟು ಉದ್ದ: 72.553 ಕಿ.ಮೀ. ರಲ್ಲಿ, ಕಿ.ಮೀ. 0.00 ರಿಂದ 20.00 ವರೆಗೆ ಪೂರ್ಣಗೊಂಡಿದೆ. ಕಿ.ಮೀ. 20.00 ರಿಂದ 72.553 ವರೆಗೆ ವಿವಿಧ ಪ್ರಗತಿಯ ಹಂತದಲ್ಲಿದೆ. • ತಿಡಗುಂದಿ ಶಾಖಾ ಕಾಲುವೆ: ಒಟ್ಟು ಉದ್ದ 56.00 ಕಿ.ಮೀ.ರಲ್ಲಿ, ಕಿ.ಮೀ. 0.00 ರಿಂದ 2.70 ವರೆಗೆ ಪ್ರಗತಿಯ ಹಂತದಲ್ಲಿದೆ. ಕಿ.ಮೀ. 2.70 ರಿಂದ 17.46 ವರೆಗೆ ಮೇಜರ್ ಅಕ್ವೆಡಕ್ಟ್ ನಿರ್ಮಾಣ ಕೆಲಸವು ಪ್ರಗತಿಯಲ್ಲಿದೆ. ತಿಡಗುಂದಿ ಶಾಖಾ ಕಾಲುವೆಯ ಮುಂದಿನ ಕಿ.ಮೀ. 17.46 ರಿಂದ 40.00 ವರೆಗೆ ಕೆಲಸವು ಪ್ರಗತಿಯಲ್ಲಿದೆ • 4ನೇ 'ಬಿ' ಲಿಫ್ಟ್ ಅಡಿಯಲ್ಲಿ ಸಾಲವಾಡಗಿ ಮುಖ್ಯ ಕಾಲುವೆ : ಒಟ್ಟು ಉದ್ದ: 19.07 ಕಿ.ಮೀ. ರಲ್ಲಿ ಕಿ.ಮೀ. 0.00 ರಿಂದ 19.07 ವರೆಗೆ ಕೆಲಸವು ಪ್ರಗತಿಯಲ್ಲಿದೆ. • 4ನೇ 'ಬಿ' ಲಿಫ್ಟ್ ಅಡಿಯಲ್ಲಿ ಸಂಕನಾಳ ಶಾಖಾ ಕಾಲುವೆ : ಒಟ್ಟು ಉದ್ದ: 36.281 ಕಿ.ಮೀ. ನ್ನು ಟೆಂಡರ್ ಪುನಃ ಅಹ್ವಾನಿಸಲಾಗಿದೆ. • 4ನೇ 'ಬಿ' ಲಿಫ್ಟ್ ಅಡಿಯಲ್ಲಿ ಟಕ್ಕಳಕಿ ಶಾಖಾ ಕಾಲುವೆ : ಒಟ್ಟು ಉದ್ದ: 20.73 ಕಿ.ಮೀ. ಪ್ಯಾಕೇಜ್ ಕೆಲಸಕ್ಕೆ ಟೆಂಡರ್ ಸ್ವೀಕರಿಸಿದೆ ಮತ್ತು ತಾಂತ್ರಿಕ ಬಿಡ್ ಮೌಲ್ಯಮಾಪನ ಪ್ರಕ್ರಿಯೆಯಲ್ಲಿದೆ. • 4ನೇ 'ಬಿ' ಲಿಫ್ಟ್ ಅಡಿಯಲ್ಲಿ ದಿಂಡೇವಾರ್ ಶಾಖಾ ಕಾಲುವೆ : ಒಟ್ಟು ಉದ್ದ: 12.00 ಕಿ.ಮೀ. ಪ್ಯಾಕೇಜ್ ಕೆಲಸಕ್ಕೆ ಟೆಂಡರ್ ಸ್ವೀಕರಿಸಿದೆ ಮತ್ತು ತಾಂತ್ರಿಕ ಬಿಡ್ ಮೌಲ್ಯಮಾಪನ ಪ್ರಕ್ರಿಯೆಯಲ್ಲಿದೆ. • ವಿತರಣಾ ಜಾಲ: 1) ವಿತರಣಾ ಸಂ.1, ಕಿ.ಮೀ. 0.00 ರಿಂದ 10.00 ವರೆಗೆ ಸಂಯೋಜಿತ ಕಾಲುವೆ ಪೂರ್ಣಗೊಂಡಿದೆ • ವಿತರಣಾ ಜಾಲ: : ಗ್ರಾವಿಟಿ ಕಮಾಂಡ್ ಪ್ರದೇಶ ಮೂಲಕ ಕೆರೆಗಳನ್ನು ಭರ್ತಿ ಮಾಡಲು ಅನುಕೂಲವಾಗುವಂತೆ ಪ್ರಾರಂಭಿಸಲಾಗಿದೆ
ವೆಚ್ಚ	<p>ಯೋಜನೆಯ ಅಂದಾಜು ವೆಚ್ಚ : ರೂ. 5398.55 ಕೋಟಿ ಖರ್ಚು ಮಾರ್ಚ್ 2018 ವರೆಗೆ ರೂ. 3285.00 ಗಳನ್ನು ಖರ್ಚು ಮಾಡಿದೆ.</p>



ಚಿಮ್ಮಲಗಿ ಏತ ನೀರಾವರಿ ಯೋಜನೆ

ಹೊಸ ಯೋಜನೆಗಳ ಪ್ರಮುಖ ಲಕ್ಷಣಗಳು

ಪ್ರಮುಖ ಅಂಶಗಳು		ಭಾವಚಿತ್ರ
ಸ್ಥಳ	ಆಫ್-ಟೇಕ್ ಕಿ.ಮೀ. 12.65ರಲ್ಲಿ ಆಲಮಟ್ಟಿ ಎಡದಂಡೆ ಕಾಲುವೆ	 <p>Head Work</p>  <p>Aqueduct Across Don R</p>
ಬಳಕೆ	20.789 ಟಿ.ಎಂ.ಸಿ	
ಘಟಕಗಳು	ಮುಖ್ಯ ಕೆಲಸ ಪಶ್ಚಿಮ ಕಾಲುವೆ : 51.925 ಕಿ.ಮೀ. ಪೂರ್ವ ಕಾಲುವೆ : 132.216 ಕಿ.ಮೀ ಡೋಣ ನದಿಯವರೆಗೆ ಡೋಣ ನದಿಗೆ ಅಡ್ಡಲಾಗಿ ಅಕ್ವೆಡಕ್ಟ್	
ಆದೇಶ ಪ್ರದೇಶ	87,067 ಹೆ.	
ಸಂಭಾವ್ಯ ರಚಿಸಲಾಗಿದೆ	ಪೂರ್ವ ಕಾಲುವೆ : 22,032 ಹೆ. ಪಶ್ಚಿಮ ಕಾಲುವೆ : 5,682 ಹೆ	
ಲಾಭ ಪಡೆದ ಜಿಲ್ಲೆ ಮತ್ತು ತಾಲ್ಲೂಕುಗಳು	ವಿಜಯಪುರ ಜಿಲ್ಲೆ, ಬ.ಬಾಗೇವಾಡಿ, ಮುದ್ದೇಬಿಹಾಳ, ಸಿಂದಗಿ ಮತ್ತು ಇಂಡಿ ತಾಲ್ಲೂಕುಗಳು	
ಕೆಲಸದ ಸ್ಥಿತಿ	ಮುಖ್ಯ ಕೆಲಸಗಳು: ಪೂರ್ಣಗೊಂಡಿವೆ 110 ಕೆ.ವೆ ಪವರ್ ಲೈನ್ ಕೆಲಸ ಪೂರ್ಣಗೊಂಡಿದೆ ಸಂಯೋಜಿತ ಕಾಲುವೆ : 2.10 ಕಿ.ಮೀ ಡಿ-1 ರಿಂದ 4 ಸೇರಿದಂತೆ ಪೂರ್ಣಗೊಂಡಿದೆ. ಪಶ್ಚಿಮ ಕಾಲುವೆ - 54.00 ಕಿ.ಮೀ. ಪ್ರಾಯೋಗಿಕ ಆಧಾರದ ಮೇಲೆ ಕಾಲುವೆ ಜಾಲದಲ್ಲಿ ಪೂರ್ಣಗೊಳಿಸಿದ ನಂತರ ನೀರು ಹೊರಬಂದಿದೆ.. ಪೂರ್ವ ಕಾಲುವೆ 137.20 ಕಿ.ಮೀ. (ಡೋಣ ಅಕ್ವೆಡಕ್ಟ್ ಸೇರಿದಂತೆ) ಡಿ-1 ರಿಂದ 29 ವರೆಗೆ ಸೇರಿದಂತೆ ಕಿ.ಮೀ. 70.00 ಪೂರ್ಣಗೊಂಡಿದೆ ಮತ್ತು ಕಾಲುವೆಯಲ್ಲಿ ಪ್ರಯೋಗ ಆಧಾರದ ಮೇಲೆ ಹೊರ ಬರುತ್ತದೆ. ಮತ್ತಷ್ಟು ಕೆಲಸ ಕಿ.ಮೀ. 70.00 ರಿಂದ 137.12 ವರೆಗೆ ಪೂರ್ಣಗೊಂಡಿದೆ.	
ವೆಚ್ಚ	ಇಲ್ಲಿಯವರೆಗೆ ಯೋಜನೆಯ ಅಂದಾಜು ವೆಚ್ಚ ರೂ.2148.02 ಕೋಟಿ ಖರ್ಚು ಮಾರ್ಚ್ 2018 ರವರೆಗೆ ರೂ. 111.20 ಕೋಟಿ ಖರ್ಚು ಮಾಡಿದೆ.	



ಹೆರಕಲ್ ಏತ ನೀರಾವರಿ ಯೋಜನೆ

ಹೊಸ ಯೋಜನೆಗಳ ಪ್ರಮುಖ ಲಕ್ಷಣಗಳು

ಪ್ರಮುಖ ಅಂಶಗಳು		ಭಾವಚಿತ್ರ
ಹೆರಕಲ್ ಬ್ರಿಡ್ಜ್ ಕಮ್ ಬ್ಯಾರೇಜ್ ಎಕ್ವಾಸ್ ಘಟಪ್ರಭಾ		
ಸ್ಥಳ	ಆಲಮಟ್ಟಿ ಜಲಾಶಯದ ಹಿನ್ನೀರಿನ ಬಾಗಲಕೋಟ ಪಟ್ಟಣ ಹತ್ತಿರ ಘಟಪ್ರಭಾ ನದಿಗೆ ಅಡ್ಡಲಾಗಿ	
ಘಟಕಗಳು	ಯಾಂತ್ರಿಕವಾಗಿ ಕಾರ್ಯನಿರ್ವಹಿಸುವ ಲಂಬಗೊಂದಿಗೆ ಘಟಪ್ರಭಾ ನದಿಗೆ ಅಡ್ಡಲಾಗಿ ಆಣೆಕಟ್ಟು	
ಕೆಲಸದ ಸ್ಥಿತಿ	ಬ್ಯಾರೇಜ್ ಸಿವಿಲ್ ಕೆಲಸಗಳು ಬಹುತೇಕ ಪೂರ್ಣಗೊಂಡಿದೆ ಲಂಬವಾದ ಗೇಟ್ಸ್ ತಯಾರಿಕೆ ಬಹುತೇಕ ಪೂರ್ಣಗೊಂಡಿದೆ. ವರ್ಟಿಕಲ್ ಗೇಟ್ಸ್ ನಿರ್ಮಾಣ ಮತ್ತು ಹಾಯಿಂಗ್ ಸಿಸ್ಟಮ್ ಪ್ರಗತಿಯಲ್ಲಿದೆ.	
ಹೆರಕಲ್ ಏತ ನೀರಾವರಿ ಯೋಜನೆ		
ಸ್ಥಳ	ಆಲಮಟ್ಟಿ ಜಲಾಶಯದ ಹಿನ್ನೀರಿನ ಘಟಪ್ರಭಾ ನದಿಯಿಂದ ಎಡ ಮತ್ತು ಬಲ ಪಾಶ್ಚಾತ್ಯಗಳಿಂದ ನೀರೆತ್ತುವುದು	  <p>Herkal (South) LIS Head Work</p>
ಬಳಕೆ	3.664 ಟಿ.ಎಂ.ಸಿ	
ಘಟಕಗಳು	ಮುಖ್ಯ ಕೆಲಸಗಳು : ಹೆರಕಲ್ (ಉತ್ತರ) ಮತ್ತು ಹೆರಕಲ್ (ದಕ್ಷಿಣ) ಏತ ನೀರಾವರಿ ಯೋಜನೆ ಹೆರಕಲ್ (ಉತ್ತರ) ಮತ್ತು ಹೆರಕಲ್ (ದಕ್ಷಿಣ) ಏತ ನೀರಾವರಿ ಯೋಜನೆಯಿಂದ ಕಾಲುವೆ ಜಾಲದಿಂದ ಕೆರೆಗಳನ್ನು ತುಂಬಿದೆ	
ಆದೇಶ ಪ್ರದೇಶ	15,344 ಹೆ.	
ಸಂಭಾವ್ಯ ರಚಿಸಲಾಗಿದೆ	ಇಲ್ಲ	
ಲಾಭ ಪಡೆದ ಜಿಲ್ಲೆ ಮತ್ತು ತಾಲ್ಲೂಕುಗಳು	ಬಾಗಲಕೋಟೆ ಜಿಲ್ಲೆ : ಬಿಳಗಿ & ಬಾದಾಮಿ ತಾಲ್ಲೂಕುಗಳು	
ಕೆಲಸದ ಸ್ಥಿತಿ	ಮುಖ್ಯ ಕೆಲಸಗಳು: ಹೆರಕಲ್ (ಉತ್ತರ) ಮತ್ತು ಹೆರಕಲ್ (ದಕ್ಷಿಣ) ಏತ ನೀರಾವರಿ ಯೋಜನೆಗಳು ಪೂರ್ಣಗೊಂಡಿವೆ ಮತ್ತು ಆಯೋಗ ಮತ್ತು ಟ್ರಯಲ್ ರನ್ ನಡೆಸಲಾಗುತ್ತಿದೆ. ಕಾಲುವೆ ಜಾಲ: ಹೆರಕಲ್ ಉತ್ತರ ಮತ್ತು ದಕ್ಷಿಣ ಮುಖ್ಯ ಕಾಲುವೆ: ಕಿ.ಮೀ. 0.00 ರಿಂದ 7.10 ರವರೆಗೆ ಕೆಲಸ ಪ್ರಗತಿಯಲ್ಲಿದೆ. ಹೆರಕಲ್ (ಉತ್ತರ) ಮುಖ್ಯ ಕಾಲುವೆ : ಕಿ.ಮೀ. 0.00 ರಿಂದ 7.587 ವರೆಗೆ ಕೆಲಸ ಪ್ರಗತಿಯಲ್ಲಿದೆ. ಹೆರಕಲ್ (ದಕ್ಷಿಣ) ಮುಖ್ಯ ಕಾಲುವೆ : ಕಿ.ಮೀ. 0.00 ರಿಂದ 7.05 ವರೆಗೆ ಕೆಲಸ ಪ್ರಗತಿಯಲ್ಲಿದೆ. ಹೆರಕಲ್ (ಉತ್ತರ) ಮತ್ತು ಹೆರಕಲ್ (ದಕ್ಷಿಣ) ಮುಖ್ಯ ಕಾಲುವೆ: ಕಿ.ಮೀ. 0.00 ರಿಂದ 17.85 ವರೆಗೆ ಪ್ರಗತಿಯಲ್ಲಿದೆ.	
ವೆಚ್ಚ	ಇಲ್ಲಿಯವರೆಗೆ ಯೋಜನೆಯ ಅಂದಾಜು ವೆಚ್ಚ ರೂ. 339.04 ಕೋಟಿ ಖರ್ಚು ಮಾರ್ಚ್ 2018 ರವರೆಗೆ ರೂ. 255.00 ಕೋಟಿ ಖರ್ಚು ಮಾಡಿದೆ.	


ಬೂದಿಹಾಳ-ಪೀರಾಪುರ ಏತ ನೀರಾವರಿ ಯೋಜನೆ

ಹೊಸ ಯೋಜನೆಗಳ ಪ್ರಮುಖ ಲಕ್ಷಣಗಳು

ಪ್ರಮುಖ ಅಂಶಗಳು		ಭಾವಚಿತ್ರ
ಸ್ಥಳ	ಮುದ್ದೇಬಿಹಾಳ ತಾಲ್ಲೂಕು, ವಿಜಯಪುರ ಜಿಲ್ಲೆ ನಾಗರಬೇನಾಳ ಗ್ರಾಮ ಸಮೀಪ ನಾರಾಯಣಪುರ ಜಲಾಶಯದ ಮುಂಭಾಗದಿಂದ ನೀರು ಎತ್ತುವುದು.	 <p>Jackwell Cum Pumhouse Concreting work in progress</p>  <p>Laying of MS Raising Main Pipe Line</p>
ಬಳಕೆ	3.78 ಟಿ.ಎಂ.ಸಿ	
ಘಟಕಗಳು	ಮುಖ್ಯ ಕೆಲಸ - 1 ಸಂಖ್ಯೆ. ಪಶ್ಚಿಮ ಕಾಲುವೆ - 51.925 ಕಿಮೀ. ಪೂರ್ವ ಕಾಲುವೆ-132.216 ಡಾನ್ ನದಿಯವರೆಗೆ ಕಿಮೀ.	
ಆದೇಶ ಪ್ರದೇಶ	20,243 ಹೆ	
ಸಂಭಾವ್ಯ ರಚಿಸಲಾಗಿದೆ	-ಇಲ್ಲ -	
ಲಾಭ ಪಡೆದ ಜಿಲ್ಲೆ ಮತ್ತು ತಾಲ್ಲೂಕುಗಳು	ವಿಜಯಪುರ ಜಿಲ್ಲೆ, ಮುದ್ದೇಬಿಹಾಳ ಮತ್ತು ಸಿಂಧಗಿ ತಾಲ್ಲೂಕುಗಳು	
ಸರ್ಕಾರದ ಆದೇಶ	ಡಬ್ಲ್ಯೂ ಆರ್ಡಿ/293/ಕೆಬಿಎನ್/2015 ದಿನಾಂಕ 20.7.2016 ರೂ. 840.00 ಕೋಟಿ	
ಯೋಜನೆಯ ಪ್ರಾರಂಭ	ಸೆಪ್ಟೆಂಬರ್ 2017	
ಫಲಿಸಿದ ಸ್ಥಿತಿ	ಮುಖ್ಯ ಕೆಲಸಗಳು: ರೂ. 523.03 ಕೋಟಿ ಟರ್ನೋಕೀ ಆಧಾರದ ಮೇಲೆ ನೀಡಲಾದ ಕೆಲಸ ಪ್ರಗತಿಯಲ್ಲಿದೆ ಕಾಲುವೆ ಜಾಲ: ಸಲಹಾ ಕೆಲಸಗಳಾದ ಸಮೀಕ್ಷೆ ತನಿಖೆ, ವಿನ್ಯಾಸದ ತಯಾರಿಕೆ, ರೇಖಾ ಚಿತ್ರ ಮತ್ತು ಅಂದಾಜುಗಳು, ಕಾಲುವೆ ಜಾಲ ಪ್ರಗತಿಯಲ್ಲಿದೆ	
ವೆಚ್ಚ	ಇಲ್ಲಿಯವರೆಗೆ ಯೋಜನೆಯ ಅಂದಾಜು ವೆಚ್ಚ ರೂ.840.00 ಕೋಟಿ ಖರ್ಚು ಮಾರ್ಚ್ 2018 ರವರೆಗೆ ರೂ. 351.00 ಕೋಟಿ ಖರ್ಚು ಮಾಡಿದೆ.	

ನಾಗರಬೆಟ್ಟ ಏತ ನೀರಾವರಿ ಯೋಜನೆ

ಹೊಸ ಯೋಜನೆಗಳ ಪ್ರಮುಖ ಲಕ್ಷಣಗಳು

ಪ್ರಮುಖ ಅಂಶಗಳು		ಭಾವಚಿತ್ರ
ಸ್ಥಳ	ಮುದ್ದೇಬಿಹಾಳ ತಾಲ್ಲೂಕು, ವಿಜಯಪುರ ಜಿಲ್ಲೆ ಬಂಗಾರಗುಂಡ ಗ್ರಾಮ ಸಮೀಪ ನಾರಾಯಣಪುರ ಜಲಾಶಯದ ಮುಂಭಾಗದಿಂದ ನೀರು ಎತ್ತುವುದು.	 <p>Concreting of Jack well Cum Pump House in Progress</p>
ಬಳಕೆ	0.597 ಟಿ.ಎಂ.ಸಿ	
ಘಟಕಗಳು	ಇನ್‌ಟೇಕ್ ಕೆನಾಲ್, ಜಾಕ್‌ವೆಲ್ ಕಮ್ ಪಂಪ್‌ಹೌಸ್, ಎಂ.ಎಸ್. ರೈಸಿಂಗ್ ಮೇನ್, ಡಿಲಿವರಿ ಚೇಂಬರ್, ಸಬ್-ಸ್ಟೇಷನ್ ಮತ್ತು ಪವರ್ ಲೈನ್ ಕೆಲಸ ಟರ್ನಿಂಗ್ ಆಧಾರದ ಮೇಲೆ ಪಶ್ಚಿಮ ಕಾಲುವೆ, ಪೂರ್ವ ಕಾಲುವೆ ಮತ್ತು ವಿತರಣಾ ನೆಟ್‌ವರ್ಕ್	
ಆದೇಶ ಪ್ರದೇಶ	3,200 ಹೆ.	
ಸೇವನೆ ಮಟ್ಟ	RL : 484.30 ಮೀ.	
ವಿತರಣೆ ಮಟ್ಟ	RL : 577.00 ಮೀ..	
ಸಂಭಾವ್ಯ ರಚಿಸಲಾಗಿದೆ	-ಇಲ್ಲ -	
ಲಾಭ ಪಡೆದ ಜಿಲ್ಲೆ ಮತ್ತು ತಾಲ್ಲೂಕುಗಳು	ವಿಜಯಪುರ ಜಿಲ್ಲೆ, ಮುದ್ದೇಬಿಹಾಳ ತಾಲ್ಲೂಕು	
ಸರ್ಕಾರದ ಆದೇಶ	ಡಬ್ಲ್ಯುಆರ್‌ಡಿ/190/ಕೆಬಿಎನ್/2017 ದಿನಾಂಕ 12.09.2017 ರೂ. 170.70 ಕೋಟಿ	
ಯೋಜನೆಯ ಪ್ರಾರಂಭ	ಮಾರ್ಚ್ 2018	
ಕೆಲಸದ ಸ್ಥಿತಿ	ಮುಖ್ಯ ಕೆಲಸಗಳು: ರೂ. 49.39 ಕೋಟಿ ಟರ್ನಿಂಗ್ ಆಧಾರದ ಮೇಲೆ ನೀಡಲಾದ ಕೆಲಸ ಪ್ರಗತಿಯಲ್ಲಿದೆ ಕಾಲುವೆ ಜಾಲ: ಸಲಹಾ ಕೆಲಸಗಳಾದ ಸಮೀಕ್ಷೆ ತನಿಖೆ, ವಿನ್ಯಾಸದ ತಯಾರಿಕೆ, ರೇಖಾ ಚಿತ್ರ ಮತ್ತು ಅಂದಾಜುಗಳು, ಕಾಲುವೆ ಜಾಲ ಪ್ರಗತಿಯಲ್ಲಿದೆ	
ವೆಚ್ಚ	ಇಲ್ಲಿಯವರೆಗೆ ಯೋಜನೆಯ ಅಂದಾಜು ವೆಚ್ಚ ರೂ.170.70 ಕೋಟಿ ಖರ್ಚು ಮಾರ್ಚ್ 2018 ರವರೆಗೆ ರೂ. 14.50 ಕೋಟಿ ಖರ್ಚು ಮಾಡಿದೆ.	

ಯಳ್ಳಿಗುತ್ತಿ ಏತ ನೀರಾವರಿ ಯೋಜನೆ

ಹೊಸ ಯೋಜನೆಗಳ ಪ್ರಮುಖ ಲಕ್ಷಣಗಳು

ಪ್ರಮುಖ ಅಂಶಗಳು		ಭಾವಚಿತ್ರ
ಸ್ಥಳ	ಆಲಮಟ್ಟಿ ಜಲಾಶಯದ ಮುಂಭಾಗದಲ್ಲಿ ಯಳ್ಳಿಗುತ್ತಿ ಗ್ರಾಮದ ಬಳಿ ಘಟಪ್ರಭಾ ನದಿಯಿಂದ ನೀರು ಎತ್ತುವುದು.	
ಬಳಕೆ	0.093 ಟಿ.ಎಂ.ಸಿ	
ಘಟಕಗಳು	ಮುಖ್ಯ ಕಾರ್ಯ- 1 ಸಂ. ನೀರಾವರಿಯ ವ್ಯವಸ್ಥೆ ನೆಟ್‌ವರ್ಕ್	
ಆದೇಶ ಪ್ರದೇಶ	500 ಹೆ	
ಸಂಭಾವ್ಯ ರಚಿಸಲಾಗಿದೆ	-ಇಲ್ಲ -	
ಲಾಭ ಪಡೆದ ಜಿಲ್ಲೆ ಮತ್ತು ತಾಲ್ಲೂಕುಗಳು	ಬಾಗಲಕೋಟೆ ಜಿಲ್ಲೆ, ಬೀಳಗಿ ತಾಲ್ಲೂಕು	
ಆಡಳಿತಾತ್ಮಕ ಅನುಮೋದನೆ	ಸರ್ಕಾರದ ಆದೇಶ: ಡಬ್ಲ್ಯೂಆರ್‌ಡಿ/246/ಕೆಬಿಎನ್/2017 ದಿನಾಂಕ 12.09.2017 ರೂ. 35.00 ಕೋಟಿ	
ಯೋಜನೆಯ ಪ್ರಾರಂಭ	ಪ್ರಾರಂಭವಾಗಲಿದೆ.	
ಕೆಲಸದ ಸ್ಥಿತಿ	ಟೆಂಡರ್ ಸ್ವೀಕರಿಸಲಾಗಿದೆ, ತಾಂತ್ರಿಕ ಬಿಡ್ ಮೌಲ್ಯಮಾಪನ ಪ್ರಕ್ರಿಯೆಯಲ್ಲಿದೆ.	
ಹಣಕಾಸು ವಿವರ	ಇಲ್ಲಿಯವರೆಗೆ ಯೋಜನೆಯ ಅಂದಾಜು ವೆಚ್ಚ ರೂ.35.00 ಕೋಟಿ	


ಹೆರಕಲ್ (ದಕ್ಷಿಣ) ಏತ ನೀರಾವರಿ ಯೋಜನೆ ವಿಸ್ತರಣೆ

ಹೊಸ ಯೋಜನೆಗಳ ಪ್ರಮುಖ ಲಕ್ಷಣಗಳು

ಪ್ರಮುಖ ಅಂಶಗಳು		ಭಾವಚಿತ್ರ
ಸ್ಥಳ	ಆಲಮಟ್ಟಿ ಜಲಾಶಯದ ಮುಂಭಾಗದಲ್ಲಿ ಹೆರಕಲ್ (ದಕ್ಷಿಣ) ಏತ ನೀರಾವರಿ ಯೋಜನೆ ಕಾಲುವೆ ಜಾಲದಿಂದ ನೀರು ಎತ್ತುವುದು	
ಬಳಕೆ	1.14 ಟಿ.ಎಂ.ಸಿ	
ಘಟಕಗಳು	ಮುಖ್ಯ ಕಾರ್ಯ- 1 ಸಂ. ಮುಖ್ಯ ಕಾಲುವೆ - 31.50 Km. ಡಿಸ್ಟ್ರಿ. 82.50 Km	
ಆದೇಶ ಪ್ರದೇಶ	6,200 ಹೆ.	
ಸಂಭಾವ್ಯ ರಚಿಸಲಾಗಿದೆ	-ಇಲ್ಲ -	
ಲಾಭ ಪಡೆದ ಜಿಲ್ಲೆ ಮತ್ತು ತಾಲ್ಲೂಕುಗಳು	ಬಾಗಲಕೋಟ ಜಿಲ್ಲೆ, ಬೀಳಗಿ ತಾಲೂಕು	
ಆಡಳಿತಾತ್ಮಕ ಅನುಮೋದನೆ	ಸರ್ಕಾರದ ಆದೇಶ: ಡಬ್ಲ್ಯೂ ಆರ್ಡಿ/139/ಕೆಬಿಎನ್/2017 ದಿನಾಂಕ 08.11.2017 ರೂ. 38.00 ಕೋಟಿ	
ಪ್ರಾರಂಭ ಆರಂಭವಾಗಲಿದೆ	ಪ್ರಾರಂಭವಾಗಲಿದೆ.	
ಕೆಲಸದ ಸ್ಥಿತಿ	ಅಗಸ್ಟ್ 2018 ರಲ್ಲಿ ಟರ್ನಕೀ ಆಧಾರದ ಮೇಲೆ ರೂ.97.29 ಕೋಟಿಗೆ ಟೆಂಡರಿಗೆ ಅನುಮೋದನೆ ನೀಡಿದೆ	
ಹಣಕಾಸು ವಿವರ	ಲ್ಲಿಯವರೆಗೆ ಯೋಜನೆಯ ಅಂದಾಜು ವೆಚ್ಚ ರೂ.278.00 ಕೋಟಿ	



ಮಲಪ್ರಭಾ ನದಿಯ ಉದ್ದಕ್ಕೂ ಅಡಿವಿಹಾಳ-ಕೂಡಲಸಂಗಮ ಸೇತುವೆ

ಹೊಸ ಯೋಜನೆಗಳ ಪ್ರಮುಖ ಲಕ್ಷಣಗಳು

ಪ್ರಮುಖ ಅಂಶಗಳು		ಭಾವಚಿತ್ರ
ಸ್ಥಳ	ಬಾಗಲಕೋಟೆ ಜಿಲ್ಲೆ, ಹುನಗುಂದ ತಾಲ್ಲೂಕು, ಕೂಡಲಸಂಗಮ ಸಮೀಪ ಮಲಪ್ರಭಾ ನದಿ ಅಡ್ಡಲಾಗಿ	 <p>Concreting of Piers of Bridge work in progress</p>
ಸೇತುವೆ ಮಾದರಿ	ಪಿ.ಎಸ್.ಸಿ. ಸ್ಪೀಲ್ ಬ್ರಿಡ್ಜ್	
ಸೇತುವೆ ಉದ್ದ	800 ಮೀ. ಅಪ್ರೋಚ್ ರಸ್ತೆ ಸೇರಿ	
ಕೆಲಸದ ಸ್ಥಿತಿ	ಸೇತುವೆ ಕೆಲಸದ ಬಿಡ್ ಮೊತ್ತ ರೂ.53.76 ಕೋಟಿಗೆ ನೀಡಲಾಯಿತು ಸೇತುವೆ ಕಾಮಗಾರಿ ಪ್ರಗತಿಯಲ್ಲಿದೆ.	
ಕೆಲಸ ಪ್ರಾರಂಭ	ಸೆಪ್ಟೆಂಬರ್ 2017	
ಬಾಗಲಕೋಟೆ ಮತ್ತು ರಾಯಚೂರು ಜಿಲ್ಲೆಗಳ ನಡುವೆ ಸೇತುವೆ ಪ್ರಮುಖ ಸಂಪರ್ಕವನ್ನು ಒದಗಿಸುತ್ತದೆ.		
ಯೋಜನೆಯ ವೆಚ್ಚ ಯೋಜನೆಯ ಅಂದಾಜು ಮೊತ್ತ ರೂ.59.80 ಕೋಟಿ		

ಆಲಮಟ್ಟಿ ಆಣೆಕಟ್ಟು ಪುನರ್ವಸತಿ ಮತ್ತು ಸುಧಾರಣೆ ಯೋಜನೆ

ಹೊಸ ಯೋಜನೆಗಳ ಪ್ರಮುಖ ಲಕ್ಷಣಗಳು

ಪ್ರಮುಖ ಅಂಶಗಳು		ಭಾವಚಿತ್ರ
ಕೆಲಸದ ವ್ಯಾಪ್ತಿ	ಆಲಮಟ್ಟಿ ಆಣೆಕಟ್ಟು ಪುನರ್ವಸತಿ ಮತ್ತು ಸುಧಾರಣೆ	 <p>Upstream pointing to masonry joints</p>  <p>Placing of the Concrete in Stilling Basin.</p>
ಯೋಜನೆಯ ಹಣಕಾಸು	ವಿಶ್ವ ಬ್ಯಾಂಕ್ ಸಹಾಯದಡಿಯಲ್ಲಿ	
ಕೆಲಸದ ಸ್ಥಿತಿ	<p>ಗ್ರೌಟಿಂಗದ ಮುಖ್ಯ ಭಾಗ/ ಅಫ್‌ಸ್ಟ್ರೀಮ್ ಟ್ರೀಟ್‌ಮೆಂಟ್/ ರಂದ್ರಗಳಿರುವ ರಂದ್ರಗಳನ್ನು ಪುನರ್ರಚಿಸುವುದು/ ಆಲಮಟ್ಟಿ ಆಣೆಕಟ್ಟಿನ ಅಡಿಪಾಯ ರಂದ್ರಗಳು (ಪ್ಯಾಕೇಜ್-1)- ಬಹುತೇಕ ಪೂರ್ಣಗೊಂಡಿದೆ.</p> <p>ಆಲಮಟ್ಟಿ ಆಣೆಕಟ್ಟು (ಪ್ಯಾಕೇಜ್-II) ಸ್ಪಿಲ್‌ವೇ ರಂದ್ರಗಳಿಗೆ ಚಿಕಿತ್ಸೆ ನೀಡುವ ಕೆಲಸ ಪೂರ್ಣಗೊಂಡಿದೆ.</p> <p>ಆಲಮಟ್ಟಿ ಆಣೆಕಟ್ಟು (ಪ್ಯಾಕೇಜ್- III) ಮಣ್ಣಿನ ಒಡ್ಡು ಪ್ರವಾಹಕ್ಕೆ ಹೋಗದಂತೆ ರಿಪ್ ರಾಪ್ ಕೆಲಸ ಪೂರ್ಣಗೊಂಡಿದೆ.</p> <p>ಆಲಮಟ್ಟಿ ಆಣೆಕಟ್ಟು (ಪ್ಯಾಕೇಜ್-IV) ಸವೆತದ ಚಿಕಿತ್ಸೆ, ಹಾನಿಗೊಳಗಾದ ಜಲಾನಯನ ಪ್ರದೇಶದ ಭಾಗದ ಕೆಲಸ ಪೂರ್ಣಗೊಂಡಿದೆ.</p>	
	<p>ಆಣೆಕಟ್ಟಿನ ಸವೆತದ ಕೆಲಸಗಳು, ಆಣೆಕಟ್ಟುಗಳನ್ನು ಬಲಪಡಿಸಲು ಅನುಕೂಲವಾಗುತ್ತವೆ.</p> <p>4 ಪ್ಯಾಕೇಜುಗಳಡಿ ಹನಿ ಯೋಜನೆಯ ಅನುಷ್ಠಾನ ಕಾರ್ಯಗಳನ್ನು ವಿಶ್ವ ಬ್ಯಾಂಕ್ ಸಹಾಯದಡಿ ಬಿಡ್ ಮೊತ್ತ ರೂ. 66.23 ಕೋಟಿ ನೀಡಲಾಗಿದೆ.</p>	
	<p>ಹಣಕಾಸು ವಿವರ ಯೋಜನೆಯ ಅಂದಾಜು ವೆಚ್ಚ ರೂ.71.50 ಕೋಟಿ</p> <p>ವೆಚ್ಚ ರೂ. 38.50 ಕೋಟಿ</p>	

ಆಲಮಟ್ಟಿ ಎಡದಂಡೆ ಕಾಲುವೆ ಮರು ರೂಪಿಸುವಿಕೆ

ಹೊಸ ಯೋಜನೆಗಳ ಪ್ರಮುಖ ಲಕ್ಷಣಗಳು

ಪ್ರಮುಖ ಅಂಶಗಳು		ಭಾವಚಿತ್ರ
ಯೋಜನೆಯ ವ್ಯಾಪ್ತಿ	ಆಲಮಟ್ಟಿ ಎಡದಂಡೆ ಕಾಲುವೆ ಮರು ರೂಪಿಸುವಿಕೆ	
ಯೋಜನೆಯ ಘಟಕಗಳು	ಆಲಮಟ್ಟಿ ಎಡದಂಡೆ ಕಾಲುವೆ ಮುಖ್ಯ ಕಾಲುವೆ ಮರು ರೂಪಿಸುವಿಕೆ (ಆಯ್ಕೆ ಮಾಡಿದ ರೀಚ್‌ಗಳಿಗೆ ತಲುಪುವುದು) ಡಿಸ್ಟ್ರಿಬ್ಯೂಟರಿ ನೆಟ್ ವರ್ಕ್ ಮರು ರೂಪಿಸುವಿಕೆ	
ಆಡಳಿತಾತ್ಮಕ ಅನುಮೋದನೆ	ಸರ್ಕಾರದ ಆದೇಶ: ಡಬ್ಲ್ಯೂಆರ್‌ಡಿ/138/ಕೆಬಿಎನ್/2017 ದಿನಾಂಕ 20.09.2017 ರೂ. 112.46 ಕೋಟಿ	
ಕೆಲಸದ ಸ್ಥಿತಿ	ಆಲಮಟ್ಟಿ ಎಡದಂಡೆ ಕಾಲುವೆ ಮುಖ್ಯ ಕಾಲುವೆ ಕಿ.ಮೀ. 0.00 ರಿಂದ 68.24 ವರೆಗೆ ಮರು ರೂಪಿಸುವಿಕೆ (ಆಯ್ಕೆ ಮಾಡಿದ ರೀಚ್‌ಗಳಿಗೆ ತಲುಪುವುದು). ಬಿಡ್ ಮೊತ್ತ ರೂ. 66.13 ಕೋಟಿ ಗಳಿಗೆ ನೀಡಲಾಗಿದೆ. ಕೆಲಸವು ಪ್ರಗತಿಯಲ್ಲಿದೆ. ಟೆಂಡರ್ ಸ್ವೀಕರಿಸಲಾಗಿದೆ, 3 ಪ್ಯಾಕೇಜ್‌ನಡಿ ಆಲಮಟ್ಟಿ ಎಡದಂಡೆ ಕಾಲುವೆಯ ಡಿಸ್ಟ್ರಿಬ್ಯೂಟರಿ ನೆಟ್ ವರ್ಕ್ ತಾಂತ್ರಿಕ ಬಿಡ್ ಮೌಲ್ಯಮಾಪನ ಪ್ರಕ್ರಿಯೆಯಲ್ಲಿದೆ.	
ಆಲಮಟ್ಟಿ ಎಡದಂಡೆ ಕಾಲುವೆ ಮರು ರೂಪಿಸುವಿಕೆ ಸಾಗಣೆ ದಕ್ಷತೆ ಮತ್ತು ನೀರಿನ ಬಳಕೆಯ ದಕ್ಷತೆಯನ್ನು ಸುಧಾರಿಸುತ್ತದೆ.		
ಹಣಕಾಸು ವಿವರ ಯೋಜನೆಯ ಅಂದಾಜು ವೆಚ್ಚ ರೂ.112.46 ಕೋಟಿ		

ಕೂರ್ತಿ-ಕೋಲ್ಟಾರ ಬ್ಯಾರೇಜ್ ಬಲಪಡಿಸುವುದು

ಹೊಸ ಯೋಜನೆಗಳ ಪ್ರಮುಖ ಲಕ್ಷಣಗಳು

ಪ್ರಮುಖ ಅಂಶಗಳು		ಭಾವಚಿತ್ರ
ಸ್ಥಳ	ಆಲಮಟ್ಟಿ ಜಲಾಶಯದ ಮುಂಭಾಗದಲ್ಲಿ ಆಲಮಟ್ಟಿ ಆಣೆಕಟ್ಟು ನಿರ್ಮಾಣದ ಮೊದಲು ನಿರ್ಮಿಸಲಾಯಿತು.	
ಸೇತುವೆಯ ಮಾದರಿ	ಸರ್ಬಮರ್ಸೆಬಲ್ ಸೇತುವೆ	
ಸೇತುವೆ ಉದ್ದ	415.00 ಮೀ. (158 ವೆಂಟ್ಸ್)	
ಸಂಗ್ರಹಣಾ ಸಾಮಥ್ಯ	0.484 ಟಿ.ಎಂ.ಸಿ	
ಆಡಳಿತಾತ್ಮಕ ಅನುಮೋದನೆ	ಸರ್ಕಾರದ ಆದೇಶ: ಡಬ್ಲ್ಯೂ ಆರ್ಡಿ/270/ಕೆಬಿಎನ್/2017 ದಿನಾಂಕ 07.03.2017 ರೂ. 31.00 ಕೋಟಿ	
ಯೋಜನೆಯ ವ್ಯಾಪ್ತಿ	1.80 ಮೀ. ಸೇತುವೆ ಎತ್ತರ ಸೇರಿದಂತೆ ಕೂರ್ತಿ-ಕೋಲ್ಟಾರ ಸೇತುವೆಯನ್ನು ಬಲಪಡಿಸುವುದು.	
ಕೆಲಸದ ಸ್ಥಿತಿ	ಟೆಂಡರ್‌ಗಳನ್ನು (ತಾಂತ್ರಿಕ ಬಿಡ್ಡ್ಸ್) ಸ್ವೀಕರಿಸಲಾಗಿದೆ	
ಬ್ಯಾರೇಜ್ ಬಲಪಡಿಸುವಿಕೆಯು ವಿಜಯಪುರ ಪಟ್ಟಣ ಮತ್ತು ಬೀಳಗಿ ತಾಲ್ಲೂಕಿನ ಸುತ್ತಮುತ್ತಲಿನ ಹಳ್ಳಿಗಳಿಗೆ ಕುಡಿಯುವ ನೀರಿನ ಸೌಲಭ್ಯ ಒದಗಿಸುತ್ತದೆ.		
ಹಣಕಾಸು ವಿವರ ಯೋಜನೆಯ ಅಂದಾಜು ವೆಚ್ಚ ರೂ.31.00 ಕೋಟಿ		