


## ಇಂಡಿ ಏತ ನೀರಾವರಿ ಯೋಜನೆ- ವಿಸ್ತರಣೆ

ಪೂರ್ಣಗೊಂಡ ಯೋಜನೆಗಳ ಪ್ರಮುಖ ಲಕ್ಷಣಗಳು

ಪ್ರಮುಖ ಅಂಶಗಳು		ಭಾವಚಿತ್ರ
ಸ್ಥಳ:	ಕಿ.ಮೀ. 97.30 ಇಂಡಿ ಏತ ಕಾಲುವೆ ವಿಸ್ತರಣೆ	 <p><b>1st Head Work near</b></p>
ಬಳಕೆ	4.94 ಟಿ.ಎಂ.ಸಿ	
ಮುಖ್ಯ ಕಾಲುವೆ	ಕಿ.ಮೀ. 97.30 ರಿಂದ 147.00 ವರೆಗೆ	
ವಿತರಕರ ಸಂಖ್ಯೆ	ಡಿ- ಸಂ. 41 ರಿಂದ 56	
ಆದೇಶ ಪ್ರದೇಶ	20,690 ಹೆ.	
ಸಂಭಾವ್ಯ ರಚಿಸಲಾಗಿದೆ	17,050 ಹೆ.	
ಸೂಚಿಸಲಾದ ಪ್ರದೇಶ	7,838 ಹೆ..	
ಲಾಭ ಪಡೆದ ಜಿಲ್ಲೆ ಮತ್ತು ತಾಲ್ಲೂಕುಗಳು	ವಿಜಯಪುರ ಜಿಲ್ಲೆ, ಸಿಂಧಗಿ ಮತ್ತು ಇಂಡಿ ತಾಲ್ಲೂಕುಗಳು	
ಯೋಜನೆಯ ಪ್ರಸ್ತುತ ಸ್ಥಿತಿ	ಮುಖ್ಯ ಕಾಲುವೆ ವಿಸ್ತರಣೆ ಕಿ.ಮೀ. 97.30 ರಿಂದ 147.00 ವರೆಗೆ ಪೂರ್ಣಗೊಂಡಿದೆ. ಡಿ-ಸಂ.41 ರಿಂದ 56 ಪೂರ್ಣಗೊಂಡಿದೆ ವಿಸ್ತರಣೆ ಡಿ-ಸಂ.56 ಪೂರ್ಣಗೊಳ್ಳುವ ಹಂತದಲ್ಲಿದೆ.	
ಇಲ್ಲಿಯವರೆಗೆ ಯೋಜನೆಯ ಅಂದಾಜು ಮೊತ್ತ ರೂ. 367.56 ಕೋಟಿ ಖರ್ಚು ಮಾಡಿದ ವೆಚ್ಚ ರೂ. 262.80 ಕೋಟಿ		


ಕೋರವಾರ ಮತ್ತು ನಾಗರಾಣ ಶಾಖಾ ಕಾಲುವೆಗಳು, ಚಿಮ್ಮಲಗಿ ಏತ ನೀರಾವರಿ ಯೋಜನೆ ( ದೋಣ ನದಿಯ ಆಚೆ)

ಪೂರ್ಣಗೊಂಡ ಯೋಜನೆಗಳ ಪ್ರಮುಖ ಲಕ್ಷಣಗಳು

ಪ್ರಮುಖ ಅಂಶಗಳು	ಭಾವಚಿತ್ರ
ಸ್ಥಳ :	ಆಫ್-ಟೀಕ್ ಕೋರವಾರ ಮತ್ತು ನಾಗರಾಣ ಶಾಖಾ ಕಾಲುವೆ ಸ್ಥಳ ಕಿ.ಮೀ. 132.17, ಚಿಮ್ಮಲಗಿ ಏತ ನೀರಾವರಿ ಯೋಜನೆ ಪೂರ್ವ ಕಾಲುವೆ (ದೋಣ ನದಿಯ ಆಚೆ ದಾಟುವುದು)
ಘಟಕಗಳು	ಕೋರವಾರ ಶಾಖಾ ಕಾಲುವೆ - 45.15 ಕಿ.ಮೀ. ದಿಸ್ಪಿಬ್ಯೂಟರಿ ಸೇರಿದಂತೆ ಜಾಲ ನಾಗರಾಣ ಶಾಖಾ ಕಾಲುವೆ - 105.80 ಕಿ.ಮೀ. ದಿಸ್ಪಿಬ್ಯೂಟರಿ ಸೇರಿದಂತೆ ಜಾಲ
ಆದೇಶ ಪ್ರದೇಶ	48,703 ಹೆ
ಸಂಭಾವ್ಯ ರಚಿಸಲಾಗಿದೆ	- Nil -
ಲಾಭ ಪಡೆದ ಜಿಲ್ಲೆ ಮತ್ತು ತಾಲ್ಲೂಕುಗಳು	ವಿಜಯಪುರ ಜಿಲ್ಲೆ, ಸಿಂಧಗಿ ಮತ್ತು ಇಂಡಿ ತಾಲ್ಲೂಕುಗಳು
ಯೋಜನೆಯ ಪ್ರಸ್ತುತ ಸ್ಥಿತಿ	ಕೋರವಾರ ಶಾಖಾ ಕಾಲುವೆ : ಕಿ.ಮೀ. 0.00 ರಿಂದ 45.15 ಕಿ.ಮೀ. ಬಹುತೇಕ ಪೂರ್ಣಗೊಂಡಿದೆ. ನಾಗರಾಣ ಶಾಖಾ ಕಾಲುವೆ - ಕಿ.ಮೀ. 0.00 ರಿಂದ 40.00 ಬಹುತೇಕ ಪೂರ್ಣಗೊಂಡಿದೆ. ಮುಂದಿನ ಕಿ.ಮೀ. 40.00 ರಿಂದ 80.00 ಪ್ರಗತಿಯಲ್ಲಿದೆ.

## ಚಡಚಣ ಏತ ನೀರಾವರಿ ಯೋಜನೆ

### ಪೂರ್ಣಗೊಂಡ ಯೋಜನೆಗಳ ಪ್ರಮುಖ ಲಕ್ಷಣಗಳು

ಪ್ರಮುಖ ಅಂಶಗಳು		ಭಾವಚಿತ್ರ
ಸ್ಥಳ	ಭೀಮಾ ನದಿಯಿಂದ ನೀರೆತ್ತುವುದು	 <p><b>Laying of MS Raising Main under Chadachan LIS</b></p>
ಬಳಕೆ	1.20 ಟಿ.ಎಂ.ಸಿ	
ಘಟಕಗಳು	ಮುಖ್ಯ ಕಾರ್ಯಗಳು: ನೀರಾವರಿಗಾಗಿ ಪೈಪ್ ವ್ಯವಸ್ಥೆ	
ಆಡಳಿತಾತ್ಮಕ ಅನುಮೋದನೆ	ಸರ್ಕಾರಿ ಆದೇಶ ಸಂ.ಆರ್.ಡಿ.ಆರ್.ಡಿ/142/ಕೆಬಿಎನ್/ 2016 ದಿನಾಂಕ 29.8.2016 ರೂ. 413.20 ಕೋಟಿ	
ಆದೇಶ ಪ್ರದೇಶ	9,215 ಹೆ.	
ಸಂಭಾವ್ಯ ರಚಿಸಲಾಗಿದೆ	Nil	
ಲಾಭ ಪಡೆದ ಜಿಲ್ಲೆ ಮತ್ತು ತಾಲ್ಲೂಕುಗಳು	ವಿಜಯಪುರ ಜಿಲ್ಲೆ, ಇಂಡಿ ತಾಲ್ಲೂಕು	
ಯೋಜನೆಯ ಪ್ರಸ್ತುತ ಸ್ಥಿತಿ	ಮುಖ್ಯ ಕಾರ್ಯಗಳು: ಸೆಪ್ಟೆಂಬರ್ 2017 ರಲ್ಲಿ ಟರ್ನ ಕೀ ಆಧಾರದಲ್ಲಿ ರೂ.109.25 ಕೋಟಿ ಪ್ರಗತಿಯಲ್ಲಿದೆ. ಜಾಕ್‌ವೆಲ್ ಕಂ ಪಂಪ್ ಹೌಸ್ ಮತ್ತು ಲೇಯಿಂಗ್ ಆಫ್ ಎಂ.ಎಸ್. ರೈಸಿಂಗ್ ಮೇನ್ ಕೆಲಸಗಳು ಪ್ರಗತಿಯಲ್ಲಿವೆ. ಪೈಪ್ ನೀರಾವರಿ ವ್ಯವಸ್ಥೆ ಅಗಸ್ಟ್ 2018 ರಲ್ಲಿ ಪೈಪ್ ನೀರಾವರಿ ವ್ಯವಸ್ಥೆ ಪ್ರಾರಂಭವಾಯಿತು ಮತ್ತು ಕೆಲಸ ಪ್ರಾರಂಭವಾಯಿತು.	
ಹಣಕಾಸು ವಿವರಗಳು	ಯೋಜನೆಯ ಅಂದಾಜು ವೆಚ್ಚ ರೂ.413.20 ಕೋಟಿ ಮಾರ್ಚ್ 2018 ರವರೆಗಿನ ಖರ್ಚು ರೂ. 58.83 ಕೋಟಿ	

ಇಂಡಿ ಶಾಖಾ ಕಾಲುವೆ (ಐ.ಬಿ.ಸಿ), ಎನ್.ಎಲ್.ಬಿ.ಸಿ-ಇಆರ್‌ಎಂ ಯೋಜನೆಯಡಿ ಎಐಬಿಪಿ-ಪಿಎಂಕೆಎಸ್‌ವಾಯ್ ಹೊಸ ರೂಪ

ಪೂರ್ಣಗೊಂಡ ಯೋಜನೆಗಳ ಪ್ರಮುಖ ಲಕ್ಷಣಗಳು

ಪ್ರಮುಖ ಅಂಶಗಳು		ಭಾವಚಿತ್ರ
ಯೋಜನೆಯ ಗುರಿ	ಇಂಡಿ ಶಾಖಾ ಕಾಲುವೆ (ಐ.ಬಿ.ಸಿ) ಎನ್.ಎಲ್.ಬಿ.ಸಿ-ಇಆರ್‌ಎಂ ಯೋಜನೆಯಡಿ ಹೊಸ ರೂಪ	 <p><b>Remodeling Done of IBC Main Canal Remodeling</b></p>
ಹಣ	ಎ.ಐ.ಬಿ.ಪಿ-ಪಿ.ಎಂ.ಕೆ.ಎಸ್.ವಾಯ್- ಜಿ.ಟಿ.ಐಯಡಿ	
ಆದೇಶ ಪ್ರದೇಶ	ಆದೇಶ ಪ್ರದೇಶ ಪುನಃಸ್ಥಾಪನೆ (ಸರ್ಕಾರಿ ಅಚ್ಚುಕಟ್ಟು) ಎ.ಐ.ಬಿ. ಅಡಿ	
ಯೋಜನೆಯ ಘಟಕಗಳು	1) ಕಾಲುವೆ ಜಾಲ, ಐ.ಬಿ.ಸಿ. ಕಿ.ಮೀ. 0.00 ರಿಂದ 64.00 ವರೆಗೆ ಹೊಸ ರೂಪ 2) ಸ್ಕಾಡಾ ಸ್ವಯಂಚಾಲಿತ (ಸ್ವಯಂ ಚಾಲಿತ ಸಂಯೋಜಿತ ಗೇಟುಗಳನ್ನು ಸ್ಥಾಪಿಸುವುದು)	
ಯೋಜನೆಯ ಪ್ರಾರಂಭ	ಮಾರ್ಚ್ 2014	
ಯೋಜನೆಯ ಪ್ರಸ್ತುತ ಸ್ಥಿತಿ	1) ರೀಮಾಡಲಿಂಗ್ ಆಫ್ ಐ.ಬಿ.ಸಿ ಕೆನಾಲ್ ನೆಟ್‌ವರ್ಕ್ ಕಿ.ಮೀ. 0.00 ರಿಂದ 164.00 ವರೆಗೆ ಪೂರ್ಣಗೊಂಡಿದೆ 2) ಟೆಂಡರ್ ಅಹ್ವಾನಿಸಲಾಗಿದೆ ಸ್ಕಾಡಾ ಸ್ವಯಂಚಾಲಿತ ಪದ್ಧತಿ, ಐ.ಬಿ.ಸಿ ಪದ್ಧತಿ ಪ್ರಗತಿಯಲ್ಲಿದೆ.	
ಕಾಲವೆ ಜಾಲದ ಬಂಧದ ನೀರಿನ ಸಮಾನ ವಿತರಣೆಯನ್ನು ಸುಲಭಗೊಳಿಸುವುದು ಮತ್ತು ನೀರಿನ ಬಳಕೆಯ ದಕ್ಷತೆ ಸುಧಾರಣೆ		
ಹಣಕಾಸು ವಿವರಗಳು ಯೋಜನೆಯ ಅಂದಾಜು ವೆಚ್ಚ ರೂ.441.00 ಕೋಟಿ		


ಭೀಮಾ ನದಿಗೆ ಅಡ್ಡಲಾಗಿ ಘಟಪ್ರಭಾ ಬ್ಯಾರೇಜ್‌ಗೆ ಲಂಬ ಲಿಫ್ಟ್ ಗೇಟುಗಳನ್ನು ಒದಗಿಸುತ್ತದೆ.

ಪೂರ್ಣಗೊಂಡ ಯೋಜನೆಗಳ ಪ್ರಮುಖ ಲಕ್ಷಣಗಳು

ಪ್ರಮುಖ ಅಂಶಗಳು		ಭಾವಚಿತ್ರ
ಸ್ಥಳ	ಕಲಬುರ್ಗಿ ಜಿಲ್ಲೆಯ ಅಫ್ಲೆಪುರ ತಾಲೂಕಿನಲ್ಲಿ ಭೀಮಾ ನದಿಗೆ ಅಡ್ಡಲಾಗಿ	
ಬಳಕೆ	1.25 ಟಿ.ಎಂ.ಸಿ	
ಆದೇಶ ಪ್ರದೇಶ	1,890 ಹೆ. (ರೈತರ ಸ್ವಂತ ಲಿಫ್ಟ್)	
ಸೇತುವೆ ಉದ್ದ	325 ಮೀ.	
ನೆಲ್ ಮಟ್ಟ	ಆರ್.ಎಲ್. 390.544 ಮೀ.	
ಆಣೆಕಟ್ಟಿನ ಎಫ್‌ಆರ್‌ಎಲ್	ಆರ್.ಎಲ್. 397.544 ಮೀ	
ವೆಂಟಗಳ ಸಂಖ್ಯೆ	37	
ಗೇಟ್ಸ್	10 ಮೀ x 7 ಮೀ ಸೈಜಿನ 37 ಸಂ. ಲಂಬ ಲಿಫ್ಟ್ ಗೇಟುಗಳು	
ಆಡಳಿತಾತ್ಮಕ ಅನುಮೋದನೆ	ಸರ್ಕಾರಿ ಆದೇಶ ಸಂ.ಆರ್.ಡಿ.ಆರ್.ಡಿ/330/ಕೆಬಿಎನ್/ 2017 ದಿನಾಂಕ 16.02.2018 ರೂ. 43.00 ಕೋಟಿ	
ಯೋಜನೆಯ ವ್ಯಾಪ್ತಿ	ಅಸ್ತಿತ್ವದಲ್ಲಿರುವ ಘಟಪ್ರಭಾ ಬ್ಯಾರೇಜ್ ಪರ್ಯಾಯ ಹಡಗುಕಟ್ಟೆಗಳನ್ನು ವಿಸ್ತರಿಸುವ ಮೂಲಕ ಯಾಂತ್ರಿಕವಾಗಿ ಚಾಲಿತ ಹಾಯಿಂಗ್ ವ್ಯವಸ್ಥೆಯನ್ನು ಹೊಂದಿರುವ ಲಂಬ ಲಿಫ್ಟ್ ಗೇಟುಗಳನ್ನು ಒದಗಿಸುತ್ತದೆ	
ಕೆಲಸದ ಪ್ರಸ್ತುತ ಹಂತ	ಟೆಂಡರ್ ಅಹ್ವಾನಿಸುವ ಕೆಲಸ ಪ್ರಕ್ರಿಯೆಯಲ್ಲಿದೆ	
ಲಂಬ ಲಿಫ್ಟ್ ಗೇಟುಗಳನ್ನು ಒದಗಿಸುವುದು ನೀರಿನ ಸಂಗ್ರಹದ ಗರಿಷ್ಠ ಬಳಕೆಯನ್ನು ಖಚಿತಪಡಿಸುತ್ತದೆ.		
ಹಣಕಾಸು ವಿವರ ಯೋಜನೆಯ ಅಂದಾಜು ವೆಚ್ಚ ವೆಚ್ಚ ರೂ.43.00 ಕೋಟಿ		

ಭೀಮಾ ನದಿಗೆ ಅಡ್ಡಲಾಗಿ ಕಲ್ಲೂರ-ಬಿ ಬ್ಯಾರೇಜಿಗೆ ಲಂಬ ಲಿಫ್ಟ್ ಗೇಟುಗಳನ್ನು ಒದಗಿಸುತ್ತದೆ.

ಪೂರ್ಣಗೊಂಡ ಯೋಜನೆಗಳ ಪ್ರಮುಖ ಲಕ್ಷಣಗಳು

ಪ್ರಮುಖ ಅಂಶಗಳು		ಭಾವಚಿತ್ರ
ಸ್ಥಳ	ಭೀಮಾ ನದಿಗೆ ಅಡ್ಡಲಾಗಿ ಕಲಬುರ್ಗಿ ಜಿಲ್ಲೆ, ಜೇವರ್ಗಿ ತಾಲ್ಲೂಕಿನ ಕಲ್ಲೂರ-ಬಿ ಹಳ್ಳಿಯ ಸಮೀಪ	 <p><b>Existing Kallur 'B' Barrage View</b></p>
ಬಳಕೆ	1.45 ಟಿ.ಎಂ.ಸಿ	
ಆದೇಶ ಪ್ರದೇಶ	2,500 ಹೆ. (ರೈತರ ಸ್ವಂತ ಲಿಫ್ಟ್)	
ನೇತುವೆ ಉದ್ದ	253 ಮೀ.	
ಸೆಲ್ ಮಟ್ಟ	ಆರ್.ಎಲ್. 378.00 ಮೀ.	
ಆಣೆಕಟ್ಟಿನ ಎಫ್‌ಆರ್‌ಎಲ್	ಆರ್.ಎಲ್. 386.00 ಮೀ.	
ವೆಂಟಗಳ ಸಂಖ್ಯೆ	22	
ಗೇಟ್ಸ್	10 ಮೀ x 8 ಮೀ ಸೈಜಿನ 22 ಸಂ. ಲಂಬ ಲಿಫ್ಟ್ ಗೇಟುಗಳು	
ಆಡಳಿತಾತ್ಮಕ ಅನುಮೋದನೆ	ಸರ್ಕಾರಿ ಆದೇಶ ಸಂ.ಡಬ್ಲ್ಯೂ.ಆರ್.ಡಿ./331/ಕೆಬಿಎನ್/ 2017 ದಿನಾಂಕ 16.02.2018 ರೂ. 40.00 ಕೋಟಿ	
ಯೋಜನೆಯ ವ್ಯಾಪ್ತಿ	ಅಸ್ತಿತ್ವದಲ್ಲಿರುವ ಕಲ್ಲೂರ-ಬಿ ಬ್ಯಾರೇಜ್ ಪರ್ಯಾಯ ಹಡಗುಕಟ್ಟೆಗಳನ್ನು ವಿಸ್ತರಿಸುವ ಮೂಲಕ ಲಿಫ್ಟ್ ಗೇಟುಗಳನ್ನು ಯಾಂತ್ರಿಕವಾಗಿ ಕಾರ್ಯನಿರ್ವಹಿಸುವ ಹಾಯಿಂಗ್ ವ್ಯವಸ್ಥೆಯೊಂದಿಗೆ ಒದಗಿಸುತ್ತದೆ.	
ಕೆಲಸದ ಪ್ರಸ್ತುತ ಹಂತ	ಟೆಂಡರ್ ಅಹ್ವಾನಿಸುವ ಕೆಲಸ ಪ್ರಕ್ರಿಯೆಯಲ್ಲಿದೆ	
ಲಂಬ ಲಿಫ್ಟ್ ಗೇಟುಗಳನ್ನು ಒದಗಿಸುವುದು ನೀರಿನ ಸಂಗ್ರಹದ ಗರಿಷ್ಠ ಬಳಕೆಯನ್ನು ಖಚಿತಪಡಿಸುತ್ತದೆ.		
ಹಣಕಾಸು ವಿವರ ಯೋಜನೆಯ ಅಂದಾಜು ವೆಚ್ಚ ವೆಚ್ಚ ರೂ.40.00 ಕೋಟಿ		