




ನಾರಾಯಣಪುರ ಬಲದಂಡೆ ಕಾಲುವೆ ವಿಸ್ತರಣೆ

ಪೂರ್ಣಗೊಂಡ ಯೋಜನೆಗಳ ಪ್ರಮುಖ ಲಕ್ಷಣಗಳು

ಪ್ರಮುಖ ಅಂಶಗಳು		ಭಾವಚಿತ್ರ
ಸ್ಥಳ:	ನಾರಾಯಣಪುರ ಬಲದಂಡೆ ಕಾಲುವೆ ವಿಸ್ತರಣೆ ಕಿ.ಮೀ. 95.00 ತೊ 168.50	 <p>NRBC Km 112.80</p>
ಬಳಕೆ	18.952 ಟಿ.ಎಂ.ಸಿ	
ಆರಂಭದ ಹಂತದಲ್ಲಿ ವಿಸರ್ಜನೆ	33.725 ಕ್ಯೂಮೆಕ್ಸ್ (1.191 ಕ್ಯೂಸೆಕ್ಸ್)	
ಮುಖ್ಯ ಕಾಲುವೆ	ನಾರಾಯಣಪುರ ಬಲದಂಡೆ ಕಾಲುವೆ ವಿಸ್ತರಣೆ ಕಿ.ಮೀ. 95.00 ರಿಂದ ಕಿ.ಮೀ.168.50 ವರೆಗೆ	
ವಿತರಕರು	D-18A to D-52 ಜಾಲಗಳು	
ಜಲಾನಯನ ಪ್ರದೇಶ	56,100 Ha.	
ನೀರಾವರಿ ಸಾಮಥ್ರ್ಯ	- Nil -.	
ಲಾಭ ಹೊಂದಿದ ಜಿಲ್ಲೆ ಹಾಗೂ ತಾಲ್ಲೂಕು	ರಾಯಚೂರು ಜಿಲ್ಲೆ, ರಾಯಚೂರು ತಾಲ್ಲೂಕು	
ಕೆಲಸದ ಸ್ಥಿತಿ	<ul style="list-style-type: none"> •ನಾರಾಯಣಪುರ ಬಲದಂಡೆ ಕಾಲುವೆ ವಿಸ್ತರಣೆ ಕಿ.ಮೀ.95.00 ರಿಂದ 135.00 ಬಹುತೇಕ ಪೂರ್ಣಗೊಂಡಿದೆ. • ನಾರಾಯಣಪುರ ಬಲದಂಡೆ ಕಾಲುವೆ ವಿಸ್ತರಣೆ ಕಿ.ಮೀ.135.00 ತೊ 168.50 ಪ್ರಗತಿ ಹಂತದಲ್ಲಿದೆ. • ವಿತರಣೆ ಸಂ.23 ಕಿ.ಮೀ. 0.00 ರಿಂದ 11.17 (ಅಕ್ವೆಡ್ಯೂಕ್ಟ್ ಸೇರಿ) ಪ್ರಗತಿಯಲ್ಲಿದೆ • ಕಾಲುವೆ ಅಂಚಿನ ವಿತರಣಾ ಕಾಲುವೆ ಕಿ.ಮೀ. 0.00 ರಿಂದ 18.60 ವರೆಗೆ ಪ್ರಗತಿಯಲ್ಲಿದೆ. 	
ಹಣಕಾಸು ವಿವರಗಳು	ಇಂದಿನವರೆಗಿನ ಅಂದಾಜು ಮೊತ್ತ ರೂ. 963.50 ಕೋಟಿ ಮಾರ್ಚ್-2018 ರವರೆಗೆ ಖರ್ಚು ಮಾಡಿದ ಮೊತ್ತ ರೂ.176.50 ಕೋಟಿ	

ಮಲ್ಲಾಬಾದ್ ಏತ ನೀರಾವರಿ ಯೋಜನೆ

ಪೂರ್ಣಗೊಂಡ ಯೋಜನೆಗಳ ಪ್ರಮುಖ ಲಕ್ಷಣಗಳು

ಪ್ರಮುಖ ಅಂಶಗಳು	ಭಾವಚಿತ್ರ
<p>ಸ್ಥಳ:</p> <p>ಲಿಫ್ಟ್ ಸಂ.1 - ಆಫ್-ಟೇಕ್ ಕಿ.ಮೀ. 20.00 ಜೇವರ್ಗಿ ಶಾಖಾ ಕಾಲುವೆ ಲಿಫ್ಟ್ ಸಂ.2 - ಆಫ್-ಟೇಕ್ ಕಿ.ಮೀ. 20.00 ಮುದಬಾಳ ಶಾಖಾ ಕಾಲುವೆ ಲಿಫ್ಟ್ ಸಂ.3 - ಆಫ್-ಟೇಕ್ ಕಿ.ಮೀ. 5.40 ಶಾಹಾಪುರ ಶಾಖಾ ಕಾಲುವೆ</p>	
<p>ಬಳಕೆ</p> <p>8.054 ಟಿ.ಎಂ.ಸಿ</p>	
<p>ಘಟಕಗಳು</p> <p>3 ಸಂ. ಹೆಡ್ ವರ್ಕ್ ಮುಖ್ಯ ಕಾಲುವೆ : ಲಿಫ್ಟ್ ಸಂ.1 - ಕಿ.ಮೀ. 0.00 ರಿಂದ 9.00 ವರೆಗೆ ಲಿಫ್ಟ್ ಸಂ.2 - ಕಿ.ಮೀ. 0.00 ರಿಂದ 16.40 ವರೆಗೆ ಲಿಫ್ಟ್ ಸಂ.3 - ಕಿ.ಮೀ. 0.00 ರಿಂದ 17.40 ವರೆಗೆ ವಿತರಣಾ ಕಾಲುವೆ ಮೂರು ಲಿಫ್ಟ್‌ಗಳ ಅಡಿಯಲ್ಲಿ 33,752 ಹೆಕ್ಟರ್</p>	<p>ಮುಖ್ಯ ಕೆಲಸ ಲಿಫ್ಟ್ ಸಂ..1</p> <p>ಮುಖ್ಯ ಕೆಲಸ ಲಿಫ್ಟ್ ಸಂ..2</p>
<p>ಜಲಾನಯನ ಪ್ರದೇಶ</p> <p>33,730 Ha. (83,313 Acres)</p>	
<p>ನೀರಾವರಿ ಸಾಮಥ್ರ್ಯ</p> <p>ಲಿಫ್ಟ್-1ರ ಅಡಿಯಲ್ಲಿ : 4,950 ಹೆ.</p>	
<p>ಲಾಭ ಹೊಂದಿದ ಜಿಲ್ಲೆ/ ತಾಲ್ಲೂಕುಗಳು</p> <p>ಕಲಬುರ್ಗಿ ಜಿಲ್ಲೆ, ಜೇವರ್ಗಿ ತಾಲ್ಲೂಕು ಯಾದಗಿರಿ ಜಿಲ್ಲೆ, ಶೋರಾಪುರ ತಾಲ್ಲೂಕು</p>	
<p>ಕೆಲಸದ ಸ್ಥಿತಿ</p> <p>ಮುಖ್ಯ ಕೆಲಸಗಳು : ಲಿಫ್ಟ್ ಸಂ.1 ರ ಅಡಿಯಲ್ಲಿಯ ಕೆಲಸ ಪೂರ್ಣಗೊಂಡಿದೆ ಲಿಫ್ಟ್ ಸಂ.2 ರ ಅಡಿಯಲ್ಲಿಯ ಕೆಲಸ ಪೂರ್ಣಗೊಂಡಿದೆ ಲಿಫ್ಟ್ ಸಂ.3 ರ ಅಡಿಯಲ್ಲಿಯ ಕೆಲಸ ಪೂರ್ಣಗೊಂಡಿದೆ ಕಾಲುವೆ ಜಾಲ : ಲಿಫ್ಟ್ ಸಂ.1 ರ ಅಡಿ : ಮುಖ್ಯ ಕಾಲುವೆ ಕಿ.ಮೀ. 0.00 ರಿಂದ 9.00 ಪೂರ್ಣಗೊಂಡಿದೆ. ವಿತರಣೆ ಸಂ. 1, 2, 4 & 5 ಪೂರ್ಣಗೊಂಡಿದೆ. ವಿತರಣೆ ಸಂ.3, ಕಿ.ಮೀ. 0.00 ರಿಂದ 6.00 ವರೆಗೆ (ಅಕ್ಟೋಬರ್ ಸೇರಿ) ಪ್ರಗತಿಯಲ್ಲಿದೆ. ಲಿಫ್ಟ್ ಸಂ.2 ರ ಅಡಿ: ಮುಖ್ಯ ಕಾಲುವೆ ಕಿ.ಮೀ. 0.00 ರಿಂದ 16.40 ವರೆಗೆ ಪೂರ್ಣಗೊಂಡಿದೆ. ಲಿಫ್ಟ್ ಸಂ.3 ರ ಅಡಿ: ಮುಖ್ಯ ಕಾಲುವೆ ಕಿ.ಮೀ. 0.00 ರಿಂದ 17.60 ವರೆಗೆ ಪ್ರಗತಿಯಲ್ಲಿದೆ</p>	
<p>ಹಣಕಾಸು ವಿವರಗಳು</p> <p>ಇಂದಿನವರೆಗಿನ ಅಂದಾಜು ಮೊತ್ತ ರೂ.578.27 ಕೋಟಿ ಮಾರ್ಚ್-2018 ರವರೆಗೆ ಭರಿಸಿದ ವೆಚ್ಚ ರೂ. 165.30 ಕೋಟಿ</p>	

ಭೀಮಾ ಪ್ಲಾಂಕ್

ಪೂರ್ಣಗೊಂಡ ಯೋಜನೆಗಳ ಪ್ರಮುಖ ಲಕ್ಷಣಗಳು

ಪ್ರಮುಖ ಅಂಶಗಳು		ಭಾವಚಿತ್ರ
ಸ್ಥಳ:	ಎಸ್.ಬಿ.ಸಿ. ವಿಸ್ತರಣೆ ಕಿ.ಮೀ. 75.30 ರಿಂದ 98.30 ವರೆಗೆ	
ಬಳಕೆ	5.151 ಟಿ.ಎಂ.ಸಿ	
ಘಟಕಗಳು	ಮುಖ್ಯ ಕಾಲುವೆ : ಎಸ್.ಬಿ.ಸಿ ವಿಸ್ತರಣೆ ಕಿ.ಮೀ. 75.30 ರಿಂದ 98.30 ವರೆಗೆ ವಿತರಣಾ ಜಾಲ 21,572 ಹೆ	
ಕಾಲುವೆ ಜಾಲ	21,572 ಹೆ.	
ನೀರಾವರಿ ಸಾಮಥ್ಯ	Nil	
ಲಾಭ ಹೊಂದಿದ ಜಿಲ್ಲೆ, ತಾಲ್ಲೂಕುಗಳು	ಯಾದಗಿರಿ ಜಿಲ್ಲೆ, ಯಾದಗಿರಿ ತಾಲ್ಲೂಕು	
ಕೆಲಸದ ಪ್ರಸ್ತುತ ಸ್ಥಿತಿ	ಮುಖ್ಯ ಕಾಲುವೆ : ಎಸ್.ಬಿ.ಸಿ. ವಿಸ್ತರಣೆ ಕಿ.ಮೀ. 78.30 ರಿಂದ 98.30 ವರೆಗೆ ಪ್ರಗತಿಯಲ್ಲಿದೆ. ವಿತರಣಾ ಜಾಲ ಸಮೀಕ್ಷೆ, ತನಿಖೆ ಮತ್ತು ವಿತರಣಾ ಜಾಲದ ಅಂದಾಜು ಪತ್ರಿಕೆ ತಯಾರಿಕೆ ಪ್ರಗತಿಯಲ್ಲಿದೆ.	
ಹಣಕಾಸು ವಿವರಗಳು	ಇಂದಿನವರೆಗಿನ ಅಂದಾಜು ಮೊತ್ತ ರೂ. 271.57 ಕೋಟಿ ಮಾರ್ಚ್-2018ರ ವರೆಗೆ ಮಾಡಲಾದ ವೆಚ್ಚ ರೂ. 1.00 ಕೋಟಿ	

ಸೊಂತಿ ಏತ ನೀರಾವರಿ ಯೋಜನೆ

ಹೊಸ ಯೋಜನೆಗಳ ಪ್ರಮುಖ ಲಕ್ಷಣಗಳು

ಪ್ರಮುಖ ಅಂಶಗಳು	ಭಾವಚಿತ್ರ
ಸ್ಥಳ	ಕಲಬುರ್ಗಿ ಜಿಲ್ಲೆಯ ಚಿತ್ತಾಪುರ ತಾಲ್ಲೂಕಿನ ತಾರ್ವಪೆಟ್ ಹತ್ತಿರ ಭೀಮಾ ನದಿಗೆ ಅಡ್ಡಲಾಗಿ ಮೇಲ್ಮಂಟಿನಲ್ಲಿ
ಬಳಕೆ	4.00 ಟಿ.ಎಂ.ಸಿ
ಘಟಕಗಳು	<p>ಮುಖ್ಯ ಕಾಲುವೆ :1 ಸೊಂತಿ ಮುಖ್ಯ ಕಾಲುವೆ : 40 ಕಿ.ಮೀ. ಸೊಂತಿ ಶಾಖಾ ಕಾಲುವೆ : 18.10 ಕಿ.ಮೀ. ವಿತರಣಾ ಕಾಲುವೆ ಸಂ.1 : 13.50 ಕಿ.ಮೀ. ಯರಗೋಳ್ ಸಣ್ಣ ಕಾಲುವೆ : 9.90 ಕಿ.ಮೀ. ಸೊಂತಿ ಮುಖ್ಯ ಕಾಲುವೆ, ಸೊಂತಿ ಶಾಖಾ ಕಾಲುವೆ ಹಾಗೂ ವಿತರಣಾ ಕಾಲುವೆ ಸಂ.1 ರ ವಿತರಣಾ ಜಾಲ</p>
ಜಲಾನಯನ ಪ್ರದೇಶ	16,100 ಹೆ (39,767 ಎಕರೆ)
ನೀರಾವರಿ ಸಾಮರ್ಥ್ಯ	10266 ಹೆ.
ಲಾಭ ಹೊಂದಿದ ಜಿಲ್ಲೆ, ತಾಲ್ಲೂಕುಗಳು	ಕಲ್ಬುರ್ಗಿ ಜಿಲ್ಲೆ ; ಚಿತ್ತಾಪುರ ತಾಲ್ಲೂಕು ಯಾದಗಿರಿ ಜಿಲ್ಲೆ, ಯಾದಗಿರಿ ತಾಲ್ಲೂಕು
ಯೋಜನೆಯ ಪ್ರಾರಂಭ	2007
ಕೆಲಸದ ಪ್ರಸ್ತುತ ಸ್ಥಿತಿ	<p>ಮುಖ್ಯ ಸ್ಥಾವರ : ಪೂರ್ಣಗೊಂಡಿದೆ ವಿತರಣಾ ಜಾಲ : ಫೀಡರ್ ಕಾಲುವೆ-1 ರೈಲ್ವೆ ಕ್ರಾಸಿಂಗ್ ಸೇರಿದಂತೆ ಪೂರ್ಣಗೊಂಡಿದೆ. ಸೊಂತಿ ಮುಖ್ಯ ಕಾಲುವೆ ಕಿ.ಮೀ. 0.00 ರಿಂದ 18.00 ವರೆಗೆ ಬಹುತೇಕ ಪೂರ್ಣಗೊಂಡಿದೆ. 3 ಪ್ಯಾಕೇಜಿಂಗ್‌ಗಳನ್ನೊಳಗೊಂಡ ಸೊಂತಿ ಮುಖ್ಯ ಕಾಲುವೆ ಕಿ.ಮೀ. 18.00 ರಿಂದ 40.00 ವರೆಗೆ ಪ್ರಗತಿಯಲ್ಲಿದೆ. ಸೊಂತಿ ಶಾಖಾ ಕಾಲುವೆ ಕಿ.ಮೀ. 0.00 ರಿಂದ 18.10 ಬಹುತೇಕ ಪೂರ್ಣಗೊಂಡಿದೆ. ವಿತರಣಾ ಸಂ.1, ಕಿ.ಮೀ. 0.00 ರಿಂದ 13.50 ವರೆಗೆ ಬಹುತೇಕ ಪೂರ್ಣಗೊಂಡಿದೆ. ಯರಗಲ್ ಸಣ್ಣ ಕಾಲುವೆ ಕಿ.ಮೀ. 0.00 ರಿಂದ 9.90 ವರೆಗೆ ಪ್ರಗತಿಯಲ್ಲಿದೆ. ವಿತರಣಾ ಜಾಲದಲ್ಲಿ ಸೊಂತಿ ಮುಖ್ಯ ಕಾಲುವೆ ಮತ್ತು ಶಾಖಾ ಕಾಲುವೆ ವಿವಿಧ ಹಂತದಲ್ಲಿ ಪ್ರಗತಿಯಲ್ಲಿದೆ. ಪೂರ್ಣಗೊಂಡ ಸೊಂತಿ ಮುಖ್ಯ ಕಾಲುವೆ, ಸೊಂತಿ ಶಾಖಾ ಕಾಲುವೆ ಮತ್ತು ವಿತರಣಾ ಸಂ.1 ನೀರನ್ನು ಹರಿ ಬಿಡಲಾಗಿದೆ. ಹುರಸಗುಂಡೆ ಗ್ರಾಮದ ಮುಳುಗಡೆ : ಹಿನ್ನೀರಿನಿಂದ ಮುಳುಗಡೆಯಾದ ಹುರಸಗುಂಡೆ ಗ್ರಾಮದ ಪುನರ್ರಸತಿ ಮತ್ತು ಪುನರ್ ನಿರ್ಮಾಣ ಕಾಮಗಾರಿ ಪ್ರಗತಿಯಲ್ಲಿದೆ.</p>
ಹಣಕಾಸು ವಿವರಗಳು	ಇಂದಿನವರೆಗಿನ ಅಂದಾಜು ಮೊತ್ತ ರೂ. 673.90 ಕೋಟಿ ಮಾರ್ಚ್-2018ರ ವರೆಗೆ ಮಾಡಲಾದ ವೆಚ್ಚ ರೂ. 318.80 ಕೋಟಿ



Head Work




Feeder Canal



Aqueduct on Sonthi Main Canal



ನಾರಾಯಣಪುರ ಬಲದಂಡೆ ಕಾಲುವೆ ವಿತರಣೆ ಸಂ.-9ಎ

ಪೂರ್ಣಗೊಂಡ ಯೋಜನೆಗಳ ಪ್ರಮುಖ ಲಕ್ಷಣಗಳು

ಪ್ರಮುಖ ಅಂಶಗಳು		ಭಾವಚಿತ್ರ
ಸ್ಥಳ:	ನಾರಾಯಣಪುರ ಬಲದಂಡೆ ಕಾಲುವೆ ಬಲ ಭಾಗದಲ್ಲಿ ಕಿ.ಮೀ. 54.12 ರಲ್ಲಿ ಪ್ರಾರಂಭ	 <p>Aqueduct on NRBC Distry. 9A</p>
ಬಳಕೆ	3.75 ಟಿ.ಎಂ.ಸಿ	
ಘಟಕಗಳು	ನಾರಾಯಣಪುರ ಬಲದಂಡೆ ಕಾಲುವೆ ವಿತರಣಾ ಸಂ. 93, ಕಿ.ಮೀ. 29.15 ಅರಕೆರ ವಿತರಣಾ ಶಾಖಾ ಕಾಲುವೆ 22.87 ಕಿ.ಮೀ. ಮತ್ತು ಕಾಲುವೆ ಜಾಲ ವಡವಟ್ಟಿ ಶಾಖಾ ಕಾಲುವೆ ಕಿ.ಮೀ. 28.77 ಮತ್ತು ಕಾಲುವೆ ಜಾಲ	
ಜಲಾನಯನ ಪ್ರದೇಶ	15,250 ಹೆ	
ರಚಿಸಿದ ನೀರಾವರಿ ಸಾಮರ್ಥ್ಯ	12,021 ಹೆ	
ಲಾಭ ಹೊಂದಿದ ಜಿಲ್ಲೆ, ತಾಲ್ಲೂಕುಗಳು	ರಾಯಚೂರು ಜಿಲ್ಲೆ, ದೇವದುರ್ಗ ಮತ್ತು ಮಾನವಿ ತಾಲ್ಲೂಕುಗಳು	
ಕೆಲಸದ ಪ್ರಸ್ತುತ ಸ್ಥಿತಿ	ನಾರಾಯಣಪುರ ಬಲದಂಡೆ ಕಾಲುವೆ ವಿತರಣಾ ಸಂ.9ಎ, ಕಿ.ಮೀ. 0.00 ರಿಂದ 29.15 ಪೂರ್ಣಗೊಂಡಿದೆ ಮತ್ತು ನೀರು ಹರಿಸಲಾಗಿದೆ. ಅರಕೆರ ಶಾಖಾ ಕಾಲುವೆ ಕಿ.ಮೀ. 0.00 ರಿಂದ 22.87 ಮತ್ತು ಕಾಲುವೆ ಜಾಲ ಪೂರ್ಣಗೊಂಡಿದೆ ನೀರಾವರಿಗಾಗಿ ನೀರು ಹರಿಬಿಡಲಾಗಿದೆ. ವಡವಟ್ಟಿ ಶಾಖಾ ವಿತರಣೆ ಕಿ.ಮೀ. 0.00 ರಿಂದ 10.00 ಪೂರ್ಣಗೊಂಡಿದೆ ಮತ್ತು ಕಿ.ಮೀ. 10.00 ರಿಂದ 28.17 ವರೆಗೆ ಪ್ರಗತಿಯಲ್ಲಿದೆ.	
ಹಣಕಾಸು ವಿವರಗಳು	ಇಂದಿನವರೆಗಿನ ಅಂದಾಜು ಮೊತ್ತ ರೂ. 225.00 ಕೋಟಿ ಮಾರ್ಚ್-2018ರ ವರೆಗೆ ಮಾಡಲಾದ ವೆಚ್ಚ ರೂ. 221.15 ಕೋಟಿ	


ಬೀದರ್ ಜಿಲ್ಲೆಯ ಮಾಂಜ್ರಾ ಬ್ಯಾರೇಜುಗಳು

ಪೂರ್ಣಗೊಂಡ ಯೋಜನೆಗಳ ಪ್ರಮುಖ ಲಕ್ಷಣಗಳು

ಪ್ರಮುಖ ಅಂಶಗಳು		ಭಾವಚಿತ್ರ
ಸ್ಥಳ:	ಬೀದರ್ ಜಿಲ್ಲೆಯ ಔರಾದ್ ಮತ್ತು ಭಾಲ್ಕಿ ತಾಲ್ಲೂಕಿನಲ್ಲಿ ಮಾಂಜ್ರಾ ನದಿಗೆ ಅಡ್ಡಲಾಗಿ 4 ಬ್ಯಾರೇಜುಗಳು	 <p>Chandapur Bridge Cum Barrage</p>  <p>Jirgihal Bridge Cum Barrage</p>
ಬಳಕೆ	4,80 ಟಿ.ಎಂ.ಸಿ	
ಘಟಕಗಳು	4 ಸರಣಿ ಬ್ಯಾರೇಜುಗಳ ನಿರ್ಮಾಣ: 1) ಜೀರಗಿಹಾಳ್ ಸೇತುವೆ ಸಹಿತ ಬ್ಯಾರೇಜು 2) ಮಾಣಿಕೇಶ್ವರ ಸೇತುವೆ ಸಹಿತ ಬ್ಯಾರೇಜು 3) ಹಾಲಹಳ್ಳಿ ಸೇತುವೆ ಸಹಿತ ಬ್ಯಾರೇಜು 4) ಚಂದಾಪುರ ಸೇತುವೆ ಸಹಿತ ಬ್ಯಾರೇಜು ಬ್ಯಾರೇಜುಗಳಿಗೆ ಸ್ವಯಂ ಚಾಲಿತ ತಿರುಗು ಕವಾಟುಗಳನ್ನು ಅಳವಡಿಸಲಾಗಿದೆ.	
ಜಲಾನಯನ ಪ್ರದೇಶ	16,670 ಹೆ. (ಸಾಧಿಸಿದ ಸಂಗ್ರಹಣೆಯಿಂದ ರೈತರ ಸ್ವಂತ ಏತ ಪದ್ಧತಿ)	
ಲಾಭ ಹೊಂದಿದ ಜಿಲ್ಲೆ, ತಾಲ್ಲೂಕುಗಳು	ಬೀದರ್ ಜಿಲ್ಲೆ, ಔರಾದ್ ಮತ್ತು ಭಾಲ್ಕಿ ತಾಲ್ಲೂಕುಗಳು	
ಕೆಲಸದ ಪ್ರಸ್ತುತ ಸ್ಥಿತಿ	4 ಬ್ಯಾರೇಜುಗಳಲ್ಲೂ ಸಿವಿಲ್ ಮತ್ತು ಕವಾಟ್ ಕಾಮಗಾರಿಗಳು ಪೂರ್ಣಗೊಂಡಿವೆ. 4 ಬ್ಯಾರೇಜುಗಳ ತಳ ಮಟ್ಟದ ಘರ್ಷಣೆ ಡ್ಯಾಂಪರ್‌ಗಳನ್ನು ಒದಗಿಸುವಿಕೆ ಕಾಮಗಾರಿ ಪ್ರಗತಿಯಲ್ಲಿದೆ.	
ಹಣಕಾಸು ವಿವರಗಳು	ಇಂದಿನವರೆಗಿನ ಅಂದಾಜು ಮೊತ್ತ ರೂ. 300.00 ಕೋಟಿ ಮಾರ್ಚ್-2018ರ ವರೆಗೆ ಮಾಡಲಾದ ವೆಚ್ಚ ರೂ. 279.80 ಕೋಟಿ	

ಜೆಟ್ಟೂರು ಸೇತುವೆ ಸಹಿತ ಬ್ಯಾರೇಜ್

ಪೂರ್ಣಗೊಂಡ ಯೋಜನೆಗಳ ಪ್ರಮುಖ ಲಕ್ಷಣಗಳು

ಪ್ರಮುಖ ಅಂಶಗಳು		ಭಾವಚಿತ್ರ
ಸ್ಥಳ:	ಕಲಬುರ್ಗಿ ಜಿಲ್ಲೆಯ, ಚಿಂಚೋಳಿ ತಾಲ್ಲೂಕಿನ ಜೆಟ್ಟೂರು ಗ್ರಾಮದ ಬಳಿ ಕಾಗಿನ ನದಿಗೆ ಅಡ್ಡಲಾಗಿ	
ಬ್ಯಾರೇಜ್ ಉದ್ದ	191.60 Mt	
ಸೇತು ಬಂಧಗಳ ಸಂಖ್ಯೆ	ಸಂ. 36 ಸೇತು ಬಂಧಗಳು ಮತ್ತು 35 ಡಮ್ ಸೇತು ಬಂಧಗಳು	
ಗೇಟ್ಸ್	420 ಸಂ. 2.25ಮೀ x 0.50 ಮೀ. ಗಾತ್ರದ ಸೂಜಿ ತೂಬುಗಳು (ಪ್ರತಿ ಕವಾಟದಲ್ಲೂ 6 ಸೂಜಿ ತೂಬುಗಳು)	
ಜಲಾನಯನ ಪ್ರದೇಶ	500 ಹೆ. (ಬ್ಯಾರೇಜಿನ ಸಂಗ್ರಹಣೆಯಿಂದ ರೈತರ ಸ್ವಂತ ಏತ ಪದ್ಧತಿ)	
ಲಾಭ ಹೊಂದಿದ ಜಿಲ್ಲೆ, ತಾಲ್ಲೂಕುಗಳು	ಕಲಬುರ್ಗಿ ಜಿಲ್ಲೆ, ಚಿಂಚೋಳಿ ತಾಲ್ಲೂಕು	
ಕೆಲಸದ ಪ್ರಸ್ತುತ ಸ್ಥಿತಿ	ಅಡಿಪಾಯಕ್ಕಾಗಿ ಅಗೆಯುವ ಕೆಲಸ ಪೂರ್ಣಗೊಂಡಿದೆ. 12 ನಂ. ಮುಖ್ಯ ಸೇತು ಬಂಧಗಳು ಮತ್ತು 12 ಸಂ. ಡಮ್ ಸೇತು ಬಂಧಗಳನ್ನೊಳಗೊಂಡಿದೆ. 4 ಸಂ. ಮುಖ್ಯ ಸೇತು ಬಂಧಗಳು ಮತ್ತು 4 ಸಂ. ಡಮ್ ಸೇತು ಬಂಧ 70 ರಲ್ಲಿ 32 ತೂಬುಗಳಲ್ಲಿ 32 ತೂಬುಗಳು ಪೂರ್ಣಗೊಂಡಿವೆ.	
ಹಣಕಾಸು ವಿವರಗಳು	ಇಂದಿನವರೆಗಿನ ಅಂದಾಜು ಮೊತ್ತ ರೂ. 26.26 ಕೋಟಿ ಮಾರ್ಚ್-2018ರ ವರೆಗೆ ಮಾಡಲಾದ ವೆಚ್ಚ ರೂ. 7.50 ಕೋಟಿ	

ಯಾದಗಿರಿ ಜಿಲ್ಲೆಯಲ್ಲಿ 35 ಸಣ್ಣ ನೀರಾವರಿ / ಜಿಲ್ಲಾ ಪಂಚಾಯತ ಕೆರೆಗಳನ್ನು ತುಂಬುವ ಯೋಜನೆ

ಪೂರ್ಣಗೊಂಡ ಯೋಜನೆಗಳ ಪ್ರಮುಖ ಲಕ್ಷಣಗಳು

ಪ್ರಮುಖ ಅಂಶಗಳು		ಭಾವಚಿತ್ರ													
ಸ್ಥಳ	ಭೀಮಾ ನದಿಗೆ ಅಡ್ಡಲಾಗಿ ನಿರ್ಮಿಸಿರುವ ಯಾದಗಿರಿ ಬ್ಯಾರೇಜಿನ ಹಿನ್ನೀರಿನಿಂದ ನೀರುತ್ತವುದು.														
ಯೋಜನೆಯ ಘಟಕಗಳು	ಒಳ ಕಾಲುವೆ ಯಾದಗಿರಿ ಬ್ಯಾರೇಜಿನ 1ನೇ ಮುಖ್ಯ ಸ್ಥಾವರ ಧರ್ಮಾಪುರ ಗ್ರಾಮದ ಬಳಿ 2ನೇ ಮುಖ್ಯ ಸ್ಥಾವರ 2ನೇ ಜಾಲ 35 ಸಣ್ಣ ನೀರಾವರಿ/ ಜಿಲ್ಲಾ ಪಂಚಾಯತ ಕೆರೆಗಳನ್ನು ತುಂಬಿ, 2ನೇ ಉಪ ಏರು ಮೇನ್, ಗುರುತ್ವಾಕರ್ಷಣ ಮೇನ್ ಮತ್ತು ಕೊಳವೆ ವಿತರಣಾ ಜಾಲ, ವಿತರಣಾ ಕೋಣೆ														
ಆಡಳಿತಾತ್ಮಕ ಅನುಮೋದನೆ	ಸರ್ಕಾರದ ಆದೇಶ ಸಂ.ಜಸಂಇ/135/ಕೆಬಿಎನ್/2017 ದಿನಾಂಕ 8.11.2017 ರೂ. 440.00 ಕೋಟಿ														
ಮಟ್ಟ	ಆರ್.ಎಲ್. 344.00 ಮೀ.														
ವಿತರಣಾ ಮಟ್ಟ	ಡಿ.ಸಿ-1 ಆರ್.ಎಲ್: 642.00 ಮೀ ಡಿ.ಸಿ-2 ಆರ್.ಎಲ್: 406.00 ಮೀ. ಡಿ.ಸಿ-3 ಆರ್.ಎಲ್: 417.00 ಮೀ.														
ಕೆಲಸದ ಪ್ರಾರಂಭ	ಮಾರ್ಚ್-2018														
Name of Tanks Filling	<table border="1"> <tr> <td>ಕೆರೆ ತುಂಬಿಸಲಾದ ಹೆಸರುಗಳು ಜಾಕ್‌ವೆಲ್ ಮತ್ತು ಪಂಪ್ ಹೌಸ್-1 ಏರು ಮೇನ್-1</td> </tr> <tr> <td>1) ರಾಮಸಮುದ್ರ</td> </tr> <tr> <td>2) ಪಾಸ್ಕೋಲ್</td> </tr> <tr> <td>3) ಗೋಪಾಲಪುರ</td> </tr> <tr> <td>4) ಚಿಂತಲಪಳ್ಳಿ</td> </tr> <tr> <td>5) ಬನಾಪುರ</td> </tr> <tr> <td>ಜಾಕ್‌ವೆಲ್ ಮತ್ತು ಪಂಪ್ ಹೌಸ್-1 (ಏರು ಮೇನ್-3)</td> </tr> <tr> <td>6) ಲಿಂಗೇರಿ</td> </tr> <tr> <td>7) ಹಳಿಗೇರಿ</td> </tr> <tr> <td>8) ನಾಗಲಾಪುರ</td> </tr> <tr> <td>9) ಕಿಲಕೆರ ರಾಯನ್</td> </tr> <tr> <td>10) ಕಲಾಬೆಲಗುಂಡಿ</td> </tr> <tr> <td>11) ಮದ್ದಾರ ಕೆರೆ</td> </tr> </table>		ಕೆರೆ ತುಂಬಿಸಲಾದ ಹೆಸರುಗಳು ಜಾಕ್‌ವೆಲ್ ಮತ್ತು ಪಂಪ್ ಹೌಸ್-1 ಏರು ಮೇನ್-1	1) ರಾಮಸಮುದ್ರ	2) ಪಾಸ್ಕೋಲ್	3) ಗೋಪಾಲಪುರ	4) ಚಿಂತಲಪಳ್ಳಿ	5) ಬನಾಪುರ	ಜಾಕ್‌ವೆಲ್ ಮತ್ತು ಪಂಪ್ ಹೌಸ್-1 (ಏರು ಮೇನ್-3)	6) ಲಿಂಗೇರಿ	7) ಹಳಿಗೇರಿ	8) ನಾಗಲಾಪುರ	9) ಕಿಲಕೆರ ರಾಯನ್	10) ಕಲಾಬೆಲಗುಂಡಿ	11) ಮದ್ದಾರ ಕೆರೆ
ಕೆರೆ ತುಂಬಿಸಲಾದ ಹೆಸರುಗಳು ಜಾಕ್‌ವೆಲ್ ಮತ್ತು ಪಂಪ್ ಹೌಸ್-1 ಏರು ಮೇನ್-1															
1) ರಾಮಸಮುದ್ರ															
2) ಪಾಸ್ಕೋಲ್															
3) ಗೋಪಾಲಪುರ															
4) ಚಿಂತಲಪಳ್ಳಿ															
5) ಬನಾಪುರ															
ಜಾಕ್‌ವೆಲ್ ಮತ್ತು ಪಂಪ್ ಹೌಸ್-1 (ಏರು ಮೇನ್-3)															
6) ಲಿಂಗೇರಿ															
7) ಹಳಿಗೇರಿ															
8) ನಾಗಲಾಪುರ															
9) ಕಿಲಕೆರ ರಾಯನ್															
10) ಕಲಾಬೆಲಗುಂಡಿ															
11) ಮದ್ದಾರ ಕೆರೆ															

ಜಾಕವೆಲ್ ಸಹಿತ ಪಂಪ್ ಹೌಸ್-2 (ಏರು ಮೇನ್-2)

12) ಧರ್ಮಾಪುರ

ಡಿಲೆವರಿ ಚೇಂಬರ್-1ರಡಿ ಪಂಪ್ ಹೌಸ್-1

13) ಜಂಗಮ ಕೇರಿ

14) ಮಚಾಳನಚಿರುವು

15) ಕಾಕಲ್ವಾರ ಟ್ಯಾಂಕ್-1

16) ಕಾಕಲ್ವಾರ ಟ್ಯಾಂಕ್-2

17) ಚಂದರಕಿ

18) ಗುರುಮಿಟ್ಟಲ್

19) ಇಟಾಕಲ್ ಟ್ಯಾಂಕ್-1

20) ಮೊಥಕಪಳ್ಳಿ

21) ತುಲ್ಮಾಮಡಿ

22) ಬುರಗಪಳ್ಳಿ

23) ಮದ್ದರ ಕೊಟಕುಂಟ

ವಿತರಣಾ ಕೋಣೆ-2ರ ಪಂಪ್ ಹೌಸ್-1

24) ನೀಲಹಳ್ಳಿ

25) ಕನಕಲ್ ರೇಕಲಕುಂಟ

26) ಗುಡಲಗುಂಟಾ

27) ಸಂಬ್ರಾ

28) ಕಡೆಚೂರ್ ಇರಮ್ಮ

29) ದುಪ್ಪಲ್ಲಿ

ವಿತರಣಾ ಕೋಣೆ-3 ಅಡಿಯ ಪಂಪ್ ಹೌಸ್-1

30) ಯಳಸಟ್ಟಿ

31) ನಸಲ್ಮಯಿ

32) ಗೊರನುರ

33) ತೋರನತಿಪ್ಪ

34) ಕರನಗಿ

35) ಜಿಗ್ರಾಮ್



ಲಾಭ ಪಡೆದ ಜಿಲ್ಲೆ ಮತ್ತು
ತಾಲೂಕು

ಯಾದಗಿರ್ ಜಿಲ್ಲೆ, ಯಾದಗಿರ ತಾಲ್ಲೂಕು
ಕಲಬುರ್ಗಿ ಜಿಲ್ಲೆ, ಚಿತ್ರಾಪುರ ತಾಲ್ಲೂಕು

ಹಣಕಾಸು ವಿವರಗಳು ಇಂದಿನವರೆಗಿನ ಅಂದಾಜು ಮೊತ್ತ ರೂ. 440.00 ಕೋಟಿ



ಯಾದಗಿರಿ ಜಿಲ್ಲೆಯ ಯರಗೋಳ ಮತ್ತು ಸಣ್ಣ ನೀರಾವರಿ ಕೆರೆಗಳನ್ನು ಭರ್ತಿ ಮಾಡುವುದು

ಪೂರ್ಣಗೊಂಡ ಯೋಜನೆಗಳ ಪ್ರಮುಖ ಲಕ್ಷಣಗಳು

ಪ್ರಮುಖ ಅಂಶಗಳು		ಭಾವಚಿತ್ರ
ಸ್ಥಳ	ಸೊಂತಿ ಏತ ನೀರಾವರಿ ಯೋಜನೆಯ ಮುಖ್ಯ ಸ್ಥಾವರದಿಂದ ನೀರೆತ್ತುವುದು.	 <p>Jackwell Cum Pump House Work in progress.</p>  <p>Existing Yargol MI Tank</p>
ಮುಖ್ಯ ಕಾರ್ಯಗಳು	ಸೊಂತಿ ಏತ ನೀರಾವರಿ ಮುಖ್ಯ ಕಾರ್ಯಗಳು	
ವಿತರಣಾ ಜಾಲ	ಎಂ.ಎಸ್. ರೈಸಿಂಗ್ ಮೇನ್, ಗ್ರಾವಿಟಿ ಮೇನ್ ಮತ್ತು ಹೆಚ್‌ಡಿಪಿಇ ಪೈಪ್ ಲೈನ್‌ಮೂಲಕ ಸಣ್ಣ ನೀರಾವರಿ ಕೆರೆಗಳನ್ನು ಮತ್ತು ಬಾಂದಾರಗಳನ್ನು ತುಂಬಿಸುವುದು.	
ಆಡಳಿತಾತ್ಮಕ ಅನುಮೋದನೆ	ಸರ್ಕಾರದ ಆದೇಶ ಸಂ.ಜಸಂಇ/4/ಕೆಬಿಎನ್/2017 ದಿನಾಂಕ 24.01.2017 ರೂ. 61.10 ಕೋಟಿ (ನಬಾರ್ಡ್ ಸಹಾಯದ ಅಡಿಯಲ್ಲಿ)	
ಮಟ್ಟ	ಆರ್.ಎಲ್. 367.75 ಮೀ.	
ವಿತರಣಾ ಮಟ್ಟ	ಆರ್.ಎಲ್. 460.00 ಮೀ.	
ಕೆಲಸದ ಪ್ರಾರಂಭ	ಮಾರ್ಚ್-2018	
ಕೆರೆ ತುಂಬಿಸಲಾದ ಹೆಸರುಗಳು	ಯರಗೋಳ	
	ತನಗುಡ್ಡ	
	ಯಡ್ಡಹಳ್ಳಿ	
	ಬಂಡೆಹಳ್ಳಿ	
	ಆಶ್ವಾಲ್	
	ಯಾದಗಿರಿ	
ಕೆಲಸದ ಸ್ಥಿತಿ	ಜಾಕ್‌ವೆಲ್ ಕಂ ಪಂಪ್ ಹೌಸ್ ಕೆಲಸ ಪ್ರಗತಿಯಲ್ಲಿದೆ.	
ಲಾಭ ಪಡೆದ ಜಿಲ್ಲೆ ಮತ್ತು ತಾಲೂಕು	Yadgir Dist. : Yadgir Tq. Kalburgi Dist. : Chittapur Taluk	
ಹಣಕಾಸು ವಿವರಗಳು ಇಂದಿನವರೆಗಿನ ಅಂದಾಜು ಮೊತ್ತ ರೂ. 60.10 ಕೋಟಿ ಭರಿಸಿದ ವೆಚ್ಚ ರೂ. 5.10 ಕೋಟಿ		


ಭೀಮಾ ನದಿಗೆ ಅಡ್ಡಲಾಗಿ ಯಾದಗಿರಿ ಸೇತುವೆ ಕಂ ಆಣೆಕಟ್ಟಿಗೆ ಲಂಬ ಲಿಫ್ಟ್ ಗೇಟುಗಳನ್ನು ಒದಗಿಸುತ್ತದೆ.

ಪೂರ್ಣಗೊಂಡ ಯೋಜನೆಗಳ ಪ್ರಮುಖ ಲಕ್ಷಣಗಳು

ಪ್ರಮುಖ ಅಂಶಗಳು		ಭಾವಚಿತ್ರ
ಸ್ಥಳ :	ಭೀಮಾ ನದಿಗೆ ಅಡ್ಡಲಾಗಿ ಯಾದಗಿರಿ ಪಟ್ಟಣ ಸಮೀಪ	 <p>Existing Yadgir Barrage</p>  <p>Foundation Concreting D/s of Existing Barrage</p>
ಬಳಕೆ	1.01 ಟಿ.ಎಂ.ಸಿ	
ಆದೇಶ ಪ್ರದೇಶ	1,935 ಹೆ. (ರೈತರ ಸ್ವಂತ ಲಿಫ್ಟ್)	
ಸೇತುವೆ ಉದ್ದ	425 ಮೀ	
ನೆಲ್ ಮಟ್ಟ	ಆರ್.ಎಲ್. 351.00 ಮೀ.	
ಆಣೆಕಟ್ಟಿನ ಎಫ್‌ಆರ್‌ಎಲ್	ಆರ್.ಎಲ್. 359.50 ಮೀ	
ವೆಂಟಗಳ ಸಂಖ್ಯೆ	24	
ಗೇಟ್ಸ್	15ಮೀ x 8ಮೀ ಸೈಜಿನ 24 ಸಂ. ಲಂಬ ಲಿಫ್ಟ್ ಗೇಟುಗಳು	
ಆಡಳಿತಾತ್ಮಕ ಅನುಮೋದನೆ	ಅನುಮೋದನೆ ಸರ್ಕಾರಿ ಆದೇಶ ಸಂ.ಆರ್.ಡಿ.ಆರ್.ಡಿ/152/ಕೆಬಿಎನ್/ 2017 ದಿನಾಂಕ 04.10.2017 ರೂ. 5.00 ಕೋಟಿ	
ಯೋಜನಾ ಕಾರ್ಯದ ಪ್ರಾರಂಭ	April 2018.	
ಯೋಜನೆಯ ವ್ಯಾಪ್ತಿ	ಪ್ರಸ್ತುತ ಯಾದಗಿರಿ ಬ್ಯಾರೇಜ್ ಪರ್ಯಾಯ ಹಡಗುಕಟ್ಟಿಗಳನ್ನು ವಿಸ್ತರಿಸುವ ಮೂಲಕ ಲಂಬ ಲಿಫ್ಟ್ ಗೇಟ್‌ಗಳನ್ನು ಯಾಂತ್ರಿಕವಾಗಿ ಕಾರ್ಯಗತಗೊಳಿಸುವ ಹಾಯ್‌ಸಿಂಗ್ ಸಿಸ್ಟಮ್‌ಗೊಂದಿಗೆ ಒದಗಿಸುವುದು.	
ಕೆಲಸದ ಪ್ರಸ್ತುತ ಹಂತ	ಅಸ್ತಿತ್ವದಲ್ಲಿರುವ ಬ್ಯಾರೇಜಿನ ಕೆಳಭಾಗದಲ್ಲಿ ಅಡಿಪಾಯದ ಕಾಂಕ್ರೀಟ್ ಕೆಲಸ ಪ್ರಗತಿಯಲ್ಲಿದೆ. ಲಂಬ ಲಿಫ್ಟ್ ಗೇಟ್‌ಗಳ ತಯಾರಿಕೆಯ ಕೆಲಸ ಪ್ರಗತಿಯಲ್ಲಿದೆ.	
ಲಂಬ ಲಿಫ್ಟ್ ಗೇಟುಗಳನ್ನು ನೀರಿನ ಸಂಗ್ರಹದ ಗರಿಷ್ಠ ಬಳಕೆಯನ್ನು ಖಚಿತಪಡಿಸುತ್ತದೆ.		
ಹಣಕಾಸು ವಿವರ ಯೋಜನೆಯ ಅಂದಾಜು ವೆಚ್ಚ ವೆಚ್ಚ ರೂ.58.00 ಕೋಟಿ ಇಲ್ಲಿಯವರೆಗೆ ಆದ ವೆಚ್ಚ ರೂ. 10.80 ಕೋಟಿ		




ಭೀಮಾ ನದಿಗೆ ಅಡ್ಡಲಾಗಿ ಜೋಳದಡಗಿ-ಗುಡೂರು ಬ್ಯಾರೇಜ್‌ಗಾಗಿ ಲಂಬ ಲಿಫ್ಟ್ ಗೇಟುಗಳನ್ನು ಒದಗಿಸುತ್ತದೆ.

ಪೂರ್ಣಗೊಂಡ ಯೋಜನೆಗಳ ಪ್ರಮುಖ ಲಕ್ಷಣಗಳು

ಪ್ರಮುಖ ಅಂಶಗಳು		ಭಾವಚಿತ್ರ
ಸ್ಥಳ :	ಭೀಮಾ ಮತ್ತು ಕೃಷ್ಣಾ ನದಿಯ ಸಂಗಮದ ಅಫ್‌ಸ್ಟೀಮ್ 11 ಕಿ.ಮೀ	 <p>Existing Joladaggi-Gudur Barrage View</p>
ಬಳಕೆ	1.29 ಟಿ.ಎಂ.ಸಿ	
ಆದೇಶ ಪ್ರದೇಶ	1,960 ಹೆ. (ರೈತರ ಸ್ವಂತ ಲಿಫ್ಟ್)	
ನೇತುವೆ ಉದ್ದ	550 ಮೀ	
ನೆಲ್ ಮಟ್ಟ	ಆರ್.ಎಲ್. 340.20 ಮೀ	
ಆಣೆಕಟ್ಟಿನ ಎಫ್‌ಆರ್‌ಎಲ್	ಆರ್.ಎಲ್. 347.20 ಮೀ.	
ವೆಂಟಗಳ ಸಂಖ್ಯೆ	44	
ಗೇಟ್ಸ್	10.50ಮೀ x 7 ಮೀ ಸೈಜಿನ 44 ಸಂ. ಲಂಬ ಲಿಫ್ಟ್ ಗೇಟುಗಳು	
ಆಡಳಿತಾತ್ಮಕ ಅನುಮೋದನೆ	ಸರ್ಕಾರಿ ಆದೇಶ ಸಂ.ಆರ್.ಡಿ.ಆರ್.ಡಿ/151/ಕೆಬಿಎನ್/ 2017 ದಿನಾಂಕ 04.10.2017 ರೂ. 57.00 ಕೋಟಿ	
ಯೋಜನೆ ಕೆಲಸದ ಪ್ರಾರಂಭ	ಏಪ್ರಿಲ್ 2018	
ಯೋಜನೆಯ ವ್ಯಾಪ್ತಿ	ಅಸ್ತಿತ್ವದಲ್ಲಿರುವ ಜೋಳದಡಗಿ-ಗುಡೂರು ಬ್ಯಾರೇಜ್ ಪರ್ಯಾಯ ಹಡಗುಕಟ್ಟೆಗಳನ್ನು ವಿಸ್ತರಿಸುವ ಮೂಲಕ ಲಂಬ ಲಿಫ್ಟ್ ಗೇಟುಗಳನ್ನು ಯಾಂತ್ರಿಕವಾಗಿ ಕಾರ್ಯನಿರ್ವಹಿಸುವ ಹೊಯಿಂಗ್ ಸಿಸ್ಟಮ್‌ದೊಂದಿಗೆ ಒದಗಿಸುವುದು	
ಕೆಲಸದ ಪ್ರಸ್ತುತ ಹಂತ	ಅಸ್ತಿತ್ವದಲ್ಲಿರುವ ಬ್ಯಾರೇಜಿನ ಕೆಳಭಾಗದಲ್ಲಿ ಅಡಿಪಾಯದ ಅಗತದ ಕೆಲಸ ಪ್ರಗತಿಯಲ್ಲಿದೆ. ಲಂಬ ಲಿಫ್ಟ್ ಗೇಟ್‌ಗಳ ತಯಾರಿಕೆಯ ಕೆಲಸ ಪ್ರಗತಿಯಲ್ಲಿದೆ.	
ಲಂಬ ಲಿಫ್ಟ್ ಗೇಟುಗಳನ್ನು ಒದಗಿಸುವುದು ನೀರಿನ ಸಂಗ್ರಹದ ಗರಿಷ್ಠ ಬಳಕೆಯನ್ನು ಖಚಿತಪಡಿಸುತ್ತದೆ.		
ಹಣಕಾಸು ವಿವರ ಯೋಜನೆಯ ಅಂದಾಜು ವೆಚ್ಚ ವೆಚ್ಚ ರೂ.57 ಕೋಟಿ ಇಲ್ಲಿಯವರೆಗೆ ಆದ ವೆಚ್ಚ ರೂ. 12.24 ಕೋಟಿ		

ಎಬಿಪಿ-ಪಿಎಂಕೆಎಸ್‌ವಾಯ್ ಅಡಿಯಲ್ಲಿ ಎಸ್.ಬಿ.ಸಿ, ಎಂ.ಬಿ.ಸಿ ಮತ್ತು ಜೆ.ಬಿ.ಸಿ ಮರು ರೂಪಿಸುವುದು

ಪೂರ್ಣಗೊಂಡ ಯೋಜನೆಗಳ ಪ್ರಮುಖ ಲಕ್ಷಣಗಳು

ಪ್ರಮುಖ ಅಂಶಗಳು		ಭಾವಚಿತ್ರ
ಯೋಜನೆಯ ವ್ಯಾಪ್ತಿ	ಎನ್.ಎಲ್.ಬಿ.ಸಿ-ಇಆರ್‌ಎಮ್ ಯೋಜನೆಯಡಿಯಲ್ಲಿ ಕೆನಾಲ್ ನೆಟ್‌ವರ್ಕ್ ಮರು ರೂಪಿಸುವುದು. 1) ಶಹಾಪೂರ ಶಾಖಾ ಕಾಲುವೆ 2) ಜೇವರ್ಗಿ ಶಾಖಾ ಕಾಲುವೆ 3) ಮುದ್ದಾಳ ಶಾಖಾ ಕಾಲುವೆ	
ನಿಧಿ	ಕರ್ನಾಟಕ ಸರ್ಕಾರದ ಎಬಿಪಿ-ಪಿಎಂಕೆಎಸ್‌ವಾಯ್ ಅಡಿಯಲ್ಲಿ	Remodeling Done of SBC Main Canal Rmdeling
ಆದೇಶ ಪ್ರದೇಶ	ಎಸ್.ಬಿ.ಸಿ, ಜೆ.ಬಿ.ಸಿ ಮತ್ತು ಎಮ್.ಬಿ.ಸಿ ಅಡಿಯಲ್ಲಿ ಆದೇಶ ಪ್ರದೇಶ ಪುನಃ ಸ್ಥಾಪನೆ (ಸೆಫ್ಟಿಂಗ್ ಅಚ್ಚುಕಟ್ಟು)	
ಯೋಜನೆ ಘಟಕಗಳು	1) ಎಸ್.ಬಿ.ಸಿ, ಜೆ.ಬಿ.ಸಿ ಮತ್ತು ಎಮ್.ಬಿ.ಸಿ ಕೆನಾಲ್ ನೆಟ್‌ವರ್ಕ್ ಮರು ರೂಪಿಸುವುದು 2) ಸ್ಯಾಡಾ ಅಟೋಮೇಷನ್ (ಇನ್ವಾಲ್ವೇಷನ್ ಆಫ್ ಅಟೋಮೇಟೆಡ್ ಇಂಟಿಗ್ರೇಟೆಡ್ ಗೇಟ್ಸ್) ಮತ್ತು ಜಿಆರ್‌ಎಸ್ ಸಿಸ್ಟಮ್ ಎಸ್.ಬಿ.ಸಿ, ಜೆ.ಬಿ.ಸಿ ಮತ್ತು ಎಂ.ಬಿ.ಸಿ ಕೆನಾಲ್ ನೆಟ್ ವರ್ಕ್	Remodeling Done of MBC Main Canal
ಯೋಜನೆ ಕೆಲಸದ ಪ್ರಾರಂಭ	ಮಾರ್ಚ್ 2014.	
ಕೆಲಸದ ಪ್ರಸ್ತುತ ಹಂತ	1) ಎಸ್.ಬಿ.ಸಿ, ಜೆ.ಬಿ.ಸಿ ಮತ್ತು ಎಂ.ಬಿ.ಸಿ ಕೆನಾಲ್ ನೆಟ್ ವರ್ಕ್ ಮರು ರೂಪಿಸುವ ಕೆಲಸ ಪೂರ್ಣಗೊಂಡಿದೆ. 2) ಸ್ಯಾಡಾ ಅಟೋಮೇಷನ್ ಸಿಸ್ಟಮ್‌ನ ಎಸ್.ಬಿ.ಸಿ, ಜೆ.ಬಿ.ಸಿ ಮತ್ತು ಎಂ.ಬಿ.ಸಿ ಕೆನಾಲ್ ನೆಟ್ ವರ್ಕ್ ಟೆಂಡರ್ ಕರೆಯುವ ಕೆಲಸ ಪ್ರಗತಿಯಲ್ಲಿದೆ.	Remodeling Done of Distributory Netwo
ಕಾಲುವೆ ಜಾಲಬಂಧದ ಇಆರ್‌ಎಮ್ ನೀರಿನ ಸಮಾನ ವಿತರಣೆಯನ್ನು ಸುಲಭಗೊಳಿಸುತ್ತದೆ ಮತ್ತು ನೀರಿನ ಬಳಕೆಯ ದಕ್ಷತೆಯ ಸುಧಾರಣೆ		
ಹಣಕಾಸು ವಿವರ ಇಲ್ಲಿಯವರೆಗೆ ಆದ ವೆಚ್ಚ ರೂ. 1653.60 ಕೋಟಿ		